SCHWARZWALD

# Der Schluchtensteig – Etappen & Unterkünfte

Schluchten STEIG

WIR SIND SÜDEN.
BADEN-WÜRTTEMBERG

# Schluchtensteig Schwarzwald

## Herausfordernd, tiefgründig, aussichtsreich.

### Abenteuerlust

Es gehört schon etwas Lust auf Abenteuer dazu und für manchen wird es sogar eine besondere Herausforderung werden, den Schluchtensteig auf seinen 119 Kilometern in sechs Etappen am Stück zu wandern. Bei Tagesetappen von jeweils rund 20 Kilometern sind immerhin insgesamt über 6000 Höhenmeter im Auf- und Abstieg zu bewältigen. Hohe sportliche Performance steht für naturnahe Felspfade und Wurzelwege in urwaldähnlichen Schluchtwäldern, auf Aussichtskanzeln und gesicherten Steigen neben Wasserfällen – ein Natur-Paradies für Genusswanderer, die trittsicher und weitgehend schwindelfrei sein sollten. Da der Schluchtensteig die schönsten Schluchten im Naturpark Südschwarzwald miteinander verbindet, führt er zudem auf leicht begehbaren Wiesenpfaden und stillen Forstwegen sowie über aussichtsreiche Höhen mit Alpenblick. Dieser Wechsel aus spannenden Felssteigen und ruhigem Höhenwegwandern in sanft geneigten Bergwiesen und naturbelassenen Hochmooren sowie in den Wäldern macht den Reiz des Schluchtensteigs aus, der mit immer neuen Überraschungen aufwartet.

Mehr Informationen auf www.schluchtensteig.de oder einfach diesen QR-Code einscannen.

# Unbeschwert
## Gepäck fährt voraus.

✔ **Unterkünfte**
Die Unterkünfte in dieser Broschüre (ab Seite 22) sind von Ost nach West aufgelistet. Gastgeber, die weiter als 2 km von der Wanderroute entfernt liegen, holen die Wanderer von der Wanderroute ab und bringen sie am folgenden Morgen wieder an die Strecke. Generell sind kurzfristige Buchungen möglich. Wir empfehlen Ihnen jedoch spätestens einen Tag vor Ihrer Ankunft am nächsten Hotel zu reservieren. In den Ferienzeiten, an Feiertagen und Wochenenden sind viele Hotels gut gebucht. Hier sollten Sie Ihr Zimmer besser einige Zeit vorher reservieren.

**Tipp:** Starten Sie, im Gegensatz zu vielen anderen, Ihre Wanderwoche in der Wochenmitte.

Bei jedem Hauseintrag finden Sie eine Nummer, z. B. **7**.
Diese gibt Ihnen in der Kartenübersicht der einzelnen Etappen und auf der hinteren Klappkarte die ungefähre Lage der Unterkunft an.
Weitere Unterkunftsmöglichkeiten (Camping- und Wohnmobilstellplätze, Jugendherbergen und Hütten, Trekkingstützpunkte) auf www.schluchtensteig.de

✔ **Wandern ohne Gepäck**
Mit den Pauschalangeboten „Wandern ohne Gepäck“ als sportliche oder klassische Tour (5 oder 6 Wandertage) lässt es sich auf dem Schluchtensteig unbeschwert wandern. Detaillierte Etappen- und Leistungsbeschreibung der Pauschale sowie Online-Buchungsmöglichkeit auf www.schluchtensteig.de. Mehr Info im Klapper des Umschlags.



✔ **Mit der Raute ans Ziel**
Die Route ist durchgehend und in beide Richtungen mit dem Raute-Wegzeichen markiert.

✔ **Sieben Schluchten und Klammen**
Wutachflühen, Schleifenbachtobel, Wutachschlucht (kurzer Abstecher zur angrenzenden Lotenbachklamm und in die Gauchachschlucht wird empfohlen), Haslachklamm, Windbergschlucht, Hohwehraschlucht, Wehraschlucht. Die Wutachflühen, Wutach-, Haslach- und Wehraschlucht sind in Rettungssektoren für die Bergwacht Schwarzwald eingeteilt.

✔ **Ausrüstung**
Neben geeigneter Wanderkleidung, Bergschuhen und Wanderstöcken ist vor allem ein ausreichender Getränkevorrat von mindestens 1,5 Litern ganz wichtig. Besonders in den Etappen 1 und 3 machen längere steile Anstiege durstig.

✔ **Wandern mit Kindern**
Die Etappen erfordern eine gute Kondition. Eine ganz- oder mehrtägige Schluchtensteigtour ist für Kinder zu anstrengend.

✔ **Wandern mit dem Hund**
Mit Hunden kann der Weg normalerweise problemlos begangen werden. In der Schleifenbachschlucht bei Blumberg (Etappe 2) könnte es mit großen Hunden beim sehr steilen Leiternabstieg (ca. 8 Meter hoch) etwas schwierig sein. Hier finden Sie eine Umgehungsbeschreibung auf unserer Internetseite. Für Hunde besteht grundsätzlich Anleinpflicht. In den meisten Unterkünften sind Hunde erlaubt.

✔ **Schwarzwälder Genießerpfade:**
Wenn Sie einen Kurzurlaub am Schluchtensteig genießen möchten, empfehlen wir Ihnen, sich eine Unterkunft an einem festen Standort zu buchen. Kombinieren Sie von dort aus eine Etappe des Schluchtensteigs mit einem der angrenzenden Schwarzwälder Genießerpfade. Unsere Genießerpfade sind als Halbtages- oder Tagestouren angelegt und mit dem Wander-Siegel des Deutschen Wanderinstituts für Premiumwege ausgezeichnet.

Diese 10 Schwarzwälder Genießerpfade gibt es in direkter Nähe des Schluchtensteigs:

1. Sauschwänzle-Weg, Blumberg (12 km/ 6 h/ schwer)
2. Genießerpfad Gauchachschlucht, Mundelfingen (5,5 km/ 3h/ leicht)
3. Hochschwarzwälder Hirtenpfad, Lenzkirch (8 km/ 3 h/ mittel)
4. Schluchseer Jägersteig (11 km/ 4 h/ mittel)
5. Rappenfelsensteig, Grafenhausen (11 km/ 4,5 h/ schwer)
6. Menzenschwander Geißenpfad (10 km/ 4 h/ mittel)
7. Bernauer Hochtal-Steig (16 km/ 5 h/ schwer)
8. Todtmooser Lebküchlerweg (12 km/ 3 h/ leicht)
9. Turmsteig Todtnau - Bernau - Todtmoos (27 km/ 11,5 h/ schwer)
10. Ibacher Panoramaweg (11,6 km/ 5 h/ mittel)

In der hinteren Klappkarte finden Sie den Startpunkt der Genießerpfade. Den genauen Wegverlauf der Tagestouren und eine Beschreibung entnehmen Sie bitte unserer Internetseite.

**Facebook**
Besuchen Sie den Schluchtensteig auf Facebook und werden Sie Fan unter www.facebook.com/Schluchtensteig

# Anreise

## Vor Ort gratis reisen mit KONUS

**KONUS, Zug, Bus**
In vielen Unterkünften erhalten Sie die KONUS-Gästekarte. Mit ihr können Busse und Nahrverkehrszüge im gesamten Schwarzwald kostenfrei genutzt werden. Achten Sie auf dieses Zeichen. Die wichtigsten Informationen zu den Verkehrsverbindungen finden Sie in Kurzform jeweils bei den Etappen ab Seite 10. Die Angaben dort beziehen sich jeweils auf die Ferienzeiten. An Schultagen gibt es mehr Verbindungen. Über die Busverbindungen entlang der Schluchtensteig-Etappen informiert der Flyer Freizeitbusse Südschwarzwald Nr. 5 der Südbadenbus GmbH.

Alle Fahrplaninformationen zum Herunterladen auf www.schluchtensteig.de.

**Start in Stühlingen**
Eine Kurzinformation der Tagesetappen mit den wichtigsten Tourdaten finden Sie ab Seite 10. Die Beschreibung erfolgt dabei mit Start in Stühlingen unweit der Schweizer Grenze bis nach Wehr/ Baden am Hochrhein. Selbstverständlich kann die Tour auch in umgekehrter Reihenfolge begangen werden.

**Parken in Stühlingen oder Wehr**
In Stühlingen sind genügend kostenlose Parkplätze im Bereich der Stadthalle vorhanden. In wenigen Gehminuten erreicht man von dort den Ausgangspunkt der Tour bei der Kirche im Ortszentrum der Unterstadt. Dort befinden sich der erste Wegweiser des Schluchtensteigs, eine Infotafel und eine Bushaltestelle.

In Wehr können Wanderer ihr Auto für mehrere Tage kostenfrei auf den Parkplätzen am Busbahnhof, bei der Mediathek, in der Tiefgarage und auf dem Parkdeck (Achtung: Nur ein Teil der Parkplätze sind zeitlich unbegrenzt!) abstellen. Falls die Tour in Wehr Richtung Stühlingen gestartet wird, empfehlen wir als Ausgangspunkt die Schluchtensteig-Fotostation im Schlossgarten (hinter dem Rathaus/Hauptstraße 16).

**Zurück zum Startort**
Bei Anreise mit dem Auto gibt es für den Transfer zurück zum Startort nach Stühlingen oder nach Wehr, falls dort gestartet wurde, eine eigene Fahrplaninfo auf www.schluchtensteig.de.

Mit dem Bus und der Hochrheinbahn plant man etwa 2 Stunden ein. Mit der KONUS-Gästekarte ist diese Fahrt kostenfrei.

**Einzelne Tagesetappen**
Wer nicht die gesamte Tour, sondern nur einzelne Etappen erwandern möchte, plant seine Tour am besten so, dass bei der Anreise mit dem Auto dieses am Zielort der Wanderung geparkt wird und von dort die Fahrt mit dem Bus zum Startpunkt der Wanderung erfolgt. So ist man von den fahrplanmäßigen Abfahrtzeiten unabhängig und man kommt stressfrei am Ziel an.

Für die bessere Erreichbarkeit der Haltestellen empfiehlt sich eine etwas gekürzte Etappeneinteilung: Etappe 2 Wutachmühle – Schattenmühle; Etappe 3 Schattenmühle – Lenzkirch; Etappe 4 Schluchsee-Aha – St. Blasien. Dabei ist es von der Fahrplanlage manchmal günstiger, die Wanderung in umgekehrter Richtung zu laufen.

Haslachmündung

# Geprüfte Qualität
## Wandern mit Gütesiegel.

### Gütesiegel für den Schluchtensteig

Das bundeseinheitliche Gütesiegel „Qualitätsweg Wanderbares Deutschland“ wird an Wanderwege verliehen, wenn vor allem Kriterien wie Wegeformat, abwechslungsreiche Landschaft und Wegmarkierung höchsten Anforderungen genügen. Außerdem spielen auch schöne Aussichten, Attraktionen am Wegesrand, Einkehrmöglichkeiten sowie die Anbindung an Bus und Bahn eine große Rolle. Der Schluchtensteig ist 2016 bereits zum vierten Mal in Folge seit 2007 mit diesem Zertifikat ausgezeichnet worden.

### Wandergastgeber

Speziell auf Wanderer ausgerichtete Gastbetriebe können vom Deutschen Wanderverband mit dem Gütesiegel „Qualitätsgastgeber Wanderbares Deutschland“ ausgezeichnet werden. Diese Gastgeber nehmen Wanderer gerne auch nur für eine Nacht auf und gehen besonders auf die Bedürfnisse der Wanderer ein, z.B. durch das Angebot eines Vesperpakets oder den Gepäcktransport. Dem Gast signalisiert das Gütesiegel, dass der Betrieb in einer attraktiven Wanderregion liegt und er von wanderkundigen Gastgebern umsorgt wird. Die genauen Kriterien für die beiden Gütesiegel finden sich im Internet unter www.wanderbares-deutschland.de. Ab Seite 22 sind alle zertifizierten Gastgeber mit dem Gütesiegel markiert.

### Wanderpass

Den Wanderpass zum Schluchtensteig erhalten Sie bei allen Tourist-Informationen und Unterkünften entlang des Steigs. Die sieben erforderlichen Stempel können Sie sich in allen Touristinformationen, Beherbergungsbetrieben und ausgewählten Einzelhandelsgeschäften abholen. Am Ende der Tour erwartet Sie eine Urkunde und eine kleine Überraschung!

### Fotostationen

Fotostationen sind in den Orten Stühlingen, Lenzkirch, St. Blasien, Todtmoos und Wehr installiert. Hier können Sie vor oder nach Ihrer Wanderung ein Erinnerungsfoto zu Ihrer Schluchtensteig-Tour machen.
Wir freuen uns über jedes Foto, das uns über Facebook oder auf unserem Gästebuch erreicht!

### Verlaufen unmöglich

Wenn wegen Forst- oder Wegearbeiten eine Umleitung erforderlich wird, erfahren Sie dies bereits auf der Webseite des Schluchtensteigs oder im Hotel. Einheitlich gestaltete Umleitungstafeln vor Ort mit detaillierter Umleitungsbeschreibung und Skizze, die jeweils am Anfang und am Ende der Umleitung aufgestellt werden, helfen dem Wanderer sich zurechtzufinden. Auch die Umleitungsstrecke wird mit der Schluchtensteigraute ausgeschildert.

### Ausgezeichnet

Der Schluchtensteig gehört zu den Top Trails of Germany und wurde 2011 als schönste Weitwanderroute bundesweit ausgezeichnet. Die 16 Fernwanderwege der Top Trails aus ganz Deutschland versprechen Wandergenuss höchster Qualität.
Erlebnisreiche Wege, vielseitige Natur und vorbildliche Beschilderung und Markierungen sowie ein Qualitätsmanagement für die Wegeunterhaltung werden für jede Fernwanderroute garantiert. Obwohl erst 2008 eröffnet, gehört der Schluchtensteig Schwarzwald bereits zu den bekanntesten deutschen Fernwanderwegen.
Alle Top-Trail-Routen auf:
www.top-trails-of-germany.de

TOP TRAILS OF GERMANY
Deutschlands beste Wanderwege

Wehraschlucht Bannwald

# Etappe 1

19 km · 5,5 Std

# Stühlingen — Blumberg

In den Wutachflühen

*Schon in der ersten Etappe bekommt man einen guten Eindruck von dem, was einem am Schluchtensteig erwartet: Hohe Berggipfel mit eindrucksvollen Panoramaaussichten, weite offene Hochflächen und schwindelerregende Tiefblicke in die Schluchten.*

## Tourbeschreibung

Stühlingen, direkt an der Schweizer Grenze, bildet den Startpunkt der 119 km langen Wandertour. Ein Blick zum Schloss Hohenlupfen, dem Wahrzeichen der Stadt, sollte man sich schon gönnen, ehe man von den verschiedensten Landschaftseindrücken in den Bann gezogen wird. Von Stühlingen aus geht es direkt am Ufer der Wutach entlang bis nach Weizen. Hier liegt der Talbahnhof der berühmten „Sauschwänzlebahn". Das Pfeifen der Dampflok bekommt man während dieser Etappe nach Blumberg noch das ein oder andere Mal zu hören. Auf bequemen Waldwegen geht es weiter bis zur Museumsbahnhaltestelle Lausheim-Blumegg. Dort empfiehlt sich ein kurzer Abstecher zur Museumsmühle Weiler (3 Mühlräder, 5 Mahl- und Stampfwerke), bevor es weiter in den unteren Teil der Wutachschlucht, in die Wutachflühen, geht. Die Wutachflühen (Flühen = Felsen) stehen für steil aufragende Felstürme, gigantische Farne, bemooste Steine und knorrige Wurzeln. Diesen „Urwaldabschnitt" des Südschwarzwalds passiert man auf teils etwas ausgesetzten schmalen Pfaden.

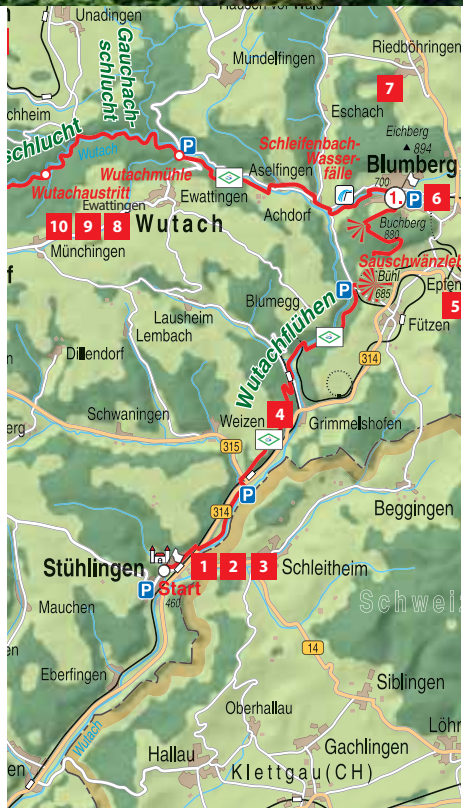


Am Schluss des Flühewegs gibt's noch einmal einen tollen Tiefblick. Weiter verläuft der jetzt bequeme Weg bergwärts, und mit etwas Glück sieht man auch den Museumsdampfzug, der sich in weiten Kehren bergwärts windet. Bald säumen schattenspendende Bäume den Aufstieg bis zum Aussichtspunkt Buchberg (880m). Am Rastplatz kann man sowohl einen letzten Blick auf die zurückliegenden Wutachflühen, als auch einen Blick auf die Wanderstrecke des nächsten Tages werfen. Danach sind auch die letzten Etappenkilometer bis Blumberg ein Kinderspiel. **Sportliche Variante:** Stühlingen-Wutachmühle ca. 26 km

Sauschwänzlebahn

## Tipp

Von April bis Oktober verkehren die Dampfzüge der „Sauschwänzlebahn". Vier Mal quert der Wanderweg die Bahn. Am Buchberg-Aufstieg sieht man die vielen Kehrschleifen, die der Zug überwindet. Fahrplan: www.sauschwaenzlebahn.de

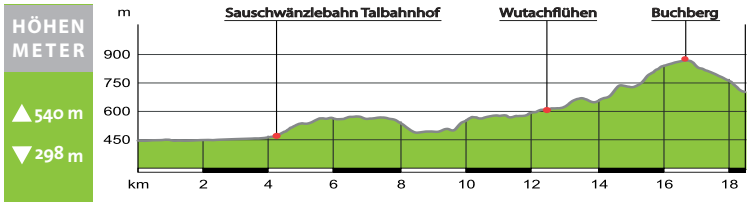


**Tourenverlauf**
Stühlingen – Weizen-Bahnhof – Bahnhaltepunkt Lausheim-Blumegg – Wutachflühen – Buchberg – Blumberg

**Ausgangspunkt**
Stühlingen – Katholische Kirche (Unterstadt)

**Ziel**
Blumberg

**Länge/Dauer**
19 km / 5,5 Std.

**Charakter**
Unteres Wutachtal: offene, weite Landschaft, breite Forstwege
Wutachflühen: schmale, teilweise ausgesetzte Pfade, Felstürme, Tiefblicke. Buchberg: offene Feld- und Weidlandschaft, lichter Buchenwald, Panoramablick

**Sehenswürdigkeiten**
Schloss Hohenlupfen Stühlingen (keine Besichtigung), Museumsmühle im Weiler Stühlingen-Blumegg, Naturschutzgebiet Wutachflühen, Panoramablick vom Buchberg, Sauschwänzlebahn und Eisenbahnmuseum Blumberg-Zollhaus

**Einkehrmöglichkeiten**
Gasthaus Wutachschlucht , RT: Mo, Di (Tel: +49 (0) 7744.379)

**ÖPNV – Anbindung**
**Anreise** nach Stühlingen mit der Bahn: Stuttgart - Singen - Waldshut bzw. Karlsruhe - Basel – Waldshut | Buslinie 7338 Waldshut - Stühlingen 55 Min. **Etappentransfer:** Blumberg - Stühlingen, Buslinie 7338 – 30 Min. | 2x So bis 7x Mo-Fr.

## Information

**Tourist-Information Stühlingen**
Telefon +49 (0) 7744.53231
www.stuehlingen.de

**Tourist-Information Blumberg**
Telefon +49 (0) 7702.51200
www.stadt-blumberg.de

**Tourist-Information Wutach**
Telefon +49 (0) 7709.9296915
www.wutach.org

# Etappe 2

20 km · 6 Std

# Blumberg — Schattenmühle

Wutachschlucht

*Das Abenteuer Wutachschlucht ruft! Der schmale Wanderpfad führt teilweise direkt am Wasser entlang, überquert auf Stegen mehrmals den Fluss oder steigt in die Felsen oberhalb des Wildbachs. Die Felsgalerien und Leitern sind alle gut mit Seilgeländern gesichert.*

## Tourbeschreibung

Die zweite Etappe startet gleich mit einer kleinen Mutprobe. Eine 8m lange, steile Treppenleiter führt hinunter in die kleine Schlucht des Schleifenbachs, der in drei Kaskaden 20 m in die Tiefe stürzt (Umgehungshinweis, auch für große Hunde auf www.schluchtensteig.de). Durch lichten Laubwald und offene Talandschaft weiter an Achdorf und Aselfingen vorbei zur Wutachschlucht. Diese beginnt beim Sägewerk Wutachmühle (Kiosk).

Dann wird der Kanadiersteg erreicht, bei dem die Gauchach in die Wutach mündet. Der Wutachaustritt wird passiert, wo das knapp drei Kilometer flussaufwärts versickernde Wasser eindrucksvoll aus dem Berg sprudelt. Das Tal wird immer wilder und schmäler, der Pfad führt über Wurzelwerk an der Wutach entlang, die Vegetation wird stets urwaldartiger. Bald tauchen links Felswände auf, die mithilfe eines Drahtseilgeländers gesichert sind. Der Pfad führt nur knapp über dem Wasserspiegel entlang der Felsen weiter.

Der Rastplatz an der Schurhammerhütte oder später auch eine Kiesbank am Amselfelsen laden zum Verweilen ein. Jetzt steigt der Pfad hoch in die Felsen über dem Wildfluss, am Tanneggerwasserfall und dem ehemaligen Kurbad Bad Boll vorbei zum Etappenziel an der Schattenmühle. Mit dem Linienbus, zu Fuß oder - wenn vereinbart - mit dem Gastgeber geht es dann, je nach Quartierwahl nach Bonndorf (s. Tipp), Löffingen, Bräunlingen oder Hüfingen. **Sportliche Variante:** Wutachmühle-Lenzkirch ca. 26 km

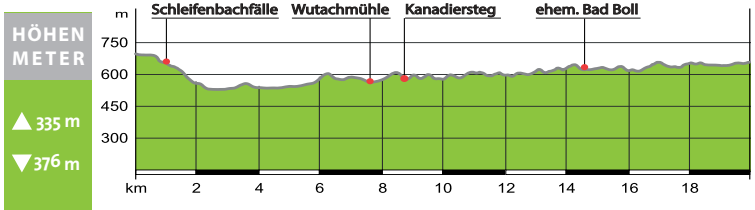

Kanadiersteg

## Tipp

Wer durch die wildromantische Lotenbachklamm zum Wanderparkplatz Lotenbachbrücke an der B 315 aufsteigt, bekommt ein zusätzliches, einmaliges Schluchterlebnis (30 min länger). Von dort mit dem Bus nach Bonndorf oder Lenzkirch.

**Tourenverlauf**
Blumberg – Achdorf – Aselfingen – Wutachmühle – Wutachschlucht – Schattenmühle (Bonndorf / Löffingen)

**Ausgangspunkt** Blumberg

**Ziel** Schattenmühle

**Länge/Dauer** 20 km / 6 Std.

**Charakter**
Gemütliche Talauen, schmale, teils felsige Steige mit Leitern und Treppen an senkrechten Felswänden, Felsgalerien, Pfade direkt am Wasser

**Sehenswürdigkeiten**
Schleifenbachtobel und -wasserfälle, Wutachschlucht, Tannegger Wasserfall, ehemalige Kuranlage Bad Boll (Infotafel)

**Einkehrmöglichkeiten**
Gasthof Scheffellinde in Achdorf kein RT (Tel. +49 (0) 7702.9472), Kiosk Wutachmühle (Frühjahr bis Herbst, kein RT (Tel.: +49 (0) 7709.919705)

**ÖPNV – Anbindung**
**Anreise** Bahn ab Stuttgart bis Blumberg, ab Basel bis Waldshut, weiter mit Bus nach Blumberg Buslinie 7338 (90 Min.).
**Etappentransfers:** Blumberg – Wutachmühle – Schattenmühle: Mo - Fr Buslinie 7277 nur z. Wutachmühle (30 Min) | Sa/So Rufbus Tel. +49 (0) 7721.992948 eine Stunde vor Fahrtantritt | Direktbus Wutachmühle – Schattenmühle Buslinie 7344 ca. 2x Mo – Fr ganzjährig, am Sa/So von Mai bis Oktober Wanderbus Wutachschlucht 7344 stündlich (25 Min).

**Tourist-Information Bonndorf**
Telefon +49 (0) 7703.7607
www.bonndorf.de

**Tourist-Information Löffingen**
Telefon +49 (0) 7652.1206-0
www.hochschwarzwald.de

**Tourist-Information Bräunlingen**
Telefon +49 (0) 771.603144
www.braeunlingen.de

**Tourist-Information Hüfingen**
Telefon +49 (0) 771.600924
www.huefingen.de

# Etappe 3

18 km · 6 Std

# Schattenmühle — Schluchsee-Fischbach

Lotenbachklamm

*Vom Räuberschlösslefelsen (Bild rechts) sieht man 80 m weiter unten die Wutach schäumen. Einer der eindrucksvollsten Aus- und Tiefblicke auf der Schluchtensteigtour. Im weiteren Verlauf der Etappe kommen nochmals spektakuläre Passagen, Holzgalerien und Felspfade.*

## Tourbeschreibung

Von der Schattenmühle aus steil den Waldhang bergauf, dann ein ganzes Stück angenehm horizontal über dem Talgrund und leicht ansteigend zum nördlichen Talrand der Wutach. Hier hat man etwas Ruhe zum Durchschnaufen, kann den Blick schweifen lassen, ehe es wieder zurück zur Schlucht geht. Bald sieht man die wenigen Reste des Räuberschlössle auf einem 80 Meter hohen Felsen direkt über einem der wildesten und eindrucksvollsten Schluchtabschnitte stehen. Zeit für einen Tiefblick und eine erste kurze Rast! Im Steilhang des Bergwaldes schlängelt sich der Schluchtensteig um Felsen und flechtenbewachsene Fichten vorbei am kleinen Flusskraftwerk Stallegg, dem ältesten seiner Art in Baden. Der Rastplatz mit Bänken und Tischen an der Rötenbachmündung ist sehr idyllisch gelegen und wird genutzt für eine Pause.

Weiter bis zur Haslachschlucht geht es mal direkt am Wasser, mal weit oberhalb am Hang entlang. Ein hoher Steg führt ein letztes Mal über die Wutach, dann wendet sich der Weg der Haslachklamm zu, klettert über den imposanten Rechenfelsen zum Hölllochfelsen und erreicht bald darauf Lenzkirch. Vom Geopark oberhalb Lenzkirch hat man den besten Blick auf den traditionsreichen Kurort. Durch das romantisch stille Schwendetal ist es vom traditionsreichen Luftkurort nicht mehr weit ins Ziel nach Oberfischbach.

**Sportliche Variante:**
Lenzkirch-St. Blasien ca. 25 km

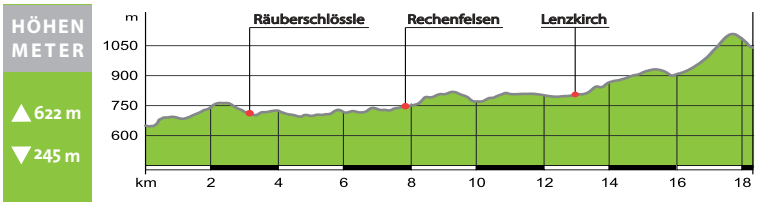

Räuberschlösslefelsen

## Tipp

Kurz vor dem Etappenziel erreicht man die idyllisch gelegene Schwendekapelle St. Cyriak. Die Geschichte der Kapelle reicht bis ins 16. Jahrhundert zurück. Cyriak gehört zu den 14 Nothelfern. Sehenswert ist auch der Kreuzweg in Hinterglasmalerei.

**Tourenverlauf**
Schattenmühle – Wutachschlucht – Räuberschlössle – Haslachklamm – Lenzkirch – Schwendetal – Oberfischbach

**Ausgangspunkt** Schattenmühle

**Ziel** Schluchsee-Oberfischbach

**Länge/Dauer**
18 km / 6 Std.

**Charakter**
Schmale Pfade, atemberaubende Felskanzeln, schattenspendende Wälder

**Sehenswürdigkeiten**
Räuberschlösslefelsen, Haslachschlucht mit Rechen- und Hölllochfelsen, Uhrenmuseum Lenzkirch, Schwendekapelle

**Einkehrmöglichkeiten**
Lenzkirch: Hotel Gasthof Schwörer, RT: Mo von Nov.-Juni (Tel.: 07653/219), Gasthaus Wilder Mann RT: Mo (Tel.: +49 (0) 7653.9649876), Café Wiest, RT Sa, (Tel.: +49 (0) 7653.248)

**ÖPNV – Anbindung**
**Anreise** mit der Bahn ab Freiburg nach Schluchsee, weiter mit dem Bus Linie 7257 Schluchsee – Lenzkirch (15 Min) oder weiter mit Buslinie 7258 bis Bonndorf zum Einstieg Lotenbachklamm. Bahnanreise ab Donaueschingen nach Rötenbach (Friedenweiler), Löffingen, Döggingen (Bräunlingen).
**Etappentransfer:** Wutachmühle – Bonndorf- Schattenmühle Buslinie 7344.1, 3-4x Mo – Fr, am Sa/So Wanderbus Wutachschlucht Buslinie 7344.2 stündlich (25 Min).

## Information

**Tourist-Informationen**
Lenzkirch und Schluchsee
Tel.: +49 (0) 7652.1206-0
www.hochschwarzwald.de

# Etappe 4

20 km · 5,5 Std

# Schluchsee-Fischbach — St. Blasien

Bildsteinfelsen

*Der Schluchsee entstand aus einem ehemaligen Gletschersee. Vor rund 80 Jahren wurde er aufgestaut und damit zur höchstgelegenen Talsperre Deutschlands. Hier kann man wunderbar Baden, Segeln oder eine Fahrt mit dem Ausflugsschiff genießen.*

## Tourbeschreibung

Wenige Kilometer vom Etappenstart in Oberfischbach entfernt, ragt die felsige Kuppe des Bildsteins (1.134 m) aus den Tannen- und Fichtenwäldern empor. Vom höchsten Aussichtspunkt am Schluchtensteig reicht der Blick vom Feldberg über den tiefblauen Schluchsee hinweg bis zu den Alpen. Im Zickzack geht es hinunter an den größten Schwarzwaldsee. Der hintere Teil des Sees wird umrundet und nach der Vesperstube Unterkrummenhof taucht man wieder in dichte Wälder ein.

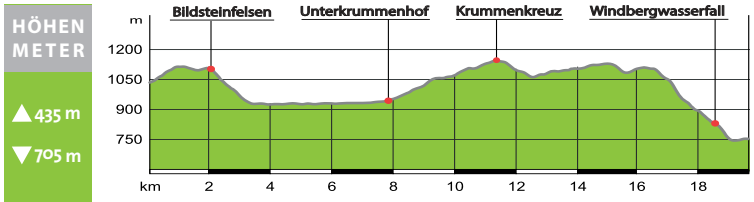


Mäßig aber stetig bergauf geht es jetzt zum höchsten Punkt der Gesamtroute, die beim Krummenkreuz (1.148 m) mit einem kleinen Rastplatz mit Brunnen auf einer großen Waldlichtung erreicht wird. Fotohalt in Muchenland: hier stehen ein paar uralte Schwarzwaldhöfe, deren Dächer weit herunter gezogen sind, um dem hier erbarmungslosen Winter zu trotzen. Auf der Hochweide zwischen Schluchsee und St. Blasien geht der Blick weit über das tiefe Schwarzatal. Hinter dem kleinen Bergdorf Althütte folgt der steile Abstieg ins Albtal. Wenn der Windbergwasserfall am Eingang der gleichnamigen kleinen Bannwaldschlucht zu hören ist, beginnt das Finale dieser Etappe. Über kleine Brücken und Blockwerk steigt man am Windbergbächle abwärts, erreicht den Ortsrand von St. Blasien und hat den ersten Blick auf den riesigen Dom St. Blasius inmitten der Wälder und Berge. Der Wandertag durch stille Wälder endet grandios inmitten der herrlichen Parkanlagen zwischen dem Ufer der Alb und dem Dom.



Dom, St. Blasien

## Tipp

Der eindrucksvolle Blasiusdom des ehemaligen Benediktinerklosters St. Blasien liegt direkt an der Wanderroute des Schluchtensteigs und ist ein MUSS für eine Besichtigung oder einen Kurzbesuch. Seine Kuppel zählt zu den größten in Europa.

**Tourenverlauf**
Schluchsee-Oberfischbach – Schluchsee-Aha – Schluchsee-Unterkrummenhof – Althütte – Windbergschlucht – St. Blasien

**Ausgangspunkt**
Schluchsee-Oberfischbach

**Ziel** St. Blasien

**Länge/Dauer** 20 km / 5,5 Std.

**Charakter**
Liebliche Täler, hohe Nadelwälder, Lichtungen mit Aussichtspunkten, bequeme Forstwege

**Sehenswürdigkeiten**
Bildstein-Aussichtsfelsen, Schluchsee, St. Blasien: Windberg Wasserfall, Dom, Kreismuseum zur Dom- und Klostergeschichte, Bernau: Bauernhofmuseum Resenhof, Hans Thoma Museum

**Einkehrmöglichkeiten**
Schluchsee Unterkrummenhof, RT: kein von Mai - Sept. (Tel. +49 (0) 7656.1500), Häusern: Hotel & Restaurant Albtalblick, kein RT, Tel. (+49 (0) 7672.93000), Hotel-Restaurant Schöpperle, RT Mi Tel. (+49 (0) 7672.2161)

**ÖPNV – Anbindung**
**Anreise** mit der Bahn von Freiburg Hbf nach Schluchsee-Aha oder von Basel oder Singen über Waldshut und weiter mit Buslinie 7322 über St. Blasien nach Seebrugg (70 Min.) (weiter mit Zug nach Schluchsee-Aha (10 Min.). **Etappentransfer:** St. Blasien nach Schluchsee-Aha mit Buslinie 7319 nach Schluchsee-Seebrugg (20 Min.) Mo-So stündlich | Bahn Seebrugg – Schluchsee-Aha (10 Min.) Mo-So stündlich | Freizeitbus Buslinie 9051 Schluchsee über Äulemer Kreuz – Menzenschwand (- St. Blasien) 4x Mo-Fr, 3x Sa-So (Mai – Oktober).

## Information

**Tourist-Informationen**
St. Blasien und Häusern
Tel.: +49 (0) 7652.1206-0
www.hochschwarzwald.de

**Tourist-Information Bernau**
Tel.: +49 (0) 7675.16003-0
www.bernau-schwarzwald.de

# Etappe 5

20 km · 6 Std

# St. Blasien — Todtmoos

Hochweide bei Dachsberg

*Ein steiler Aufstieg auf die Höhen des Hotzenwalds, Hochweiden und dann Abstieg in die Hohwehraschlucht – was sich so dramatisch anhört entpuppt sich als munteres Bächlein, das sich in jahrtausende langer Arbeit eine tiefe, romantische Schlucht gegraben hat.*

## Tourbeschreibung

Im Kurpark von St. Blasien, vorbei an barocken Fassaden des ehemaligen Klosters, startet die Etappe über den Hotzenwald nach Todtmoos. Schon nach wenigen Minuten beginnt der Aufstieg zum 1.039 Meter hohen Lehenkopf. Nach dem Lusthausfelsen hat man noch ein letztes Mal einen wunderbaren Blick auf den Dom, die riesige Klosteranlage und die Kurstadt. Die Hälfte des Anstiegs ist geschafft.

Vom hölzernen Aussichtsturm auf dem Lehenkopf wird man mit weitreichenden Ausblicken zum Feldberg und nach Süden bis zu den Alpen belohnt. Weiche Waldpfade leiten vom Turm hinüber zu den ersten Weidfeldern auf dem Dachsberg. Ab hier taucht der Weg in die typische offene Landschaft des Hotzenwaldes ein. Weite Bergwiesen sind mit Heidekraut und Kräutern durchsetzt, und immer wieder ergeben sich Panoramaaussichten bis in die Schweizer Alpen. Einzelne Höfe stehen am Weg über Rüttewies und Horbach zum idyllischen Klosterweiher.

Ein kurzer Anstieg leitet den Weg hinauf auf die Hochfläche zum Kreuzfelsen (Schutzhütte und Aussicht) und hinüber nach Ibach, das ebenso verstreut wie verträumt in der weiten Landschaft liegt. Nach dem Ibacher Kreuz ändert sich das Landschaftsbild wieder. Steil zickzackt der Schluchtensteig in die Hohwehraschlucht hinab direkt bis vor die Tore des historischen Wallfahrts- und Kurorts Todtmoos.

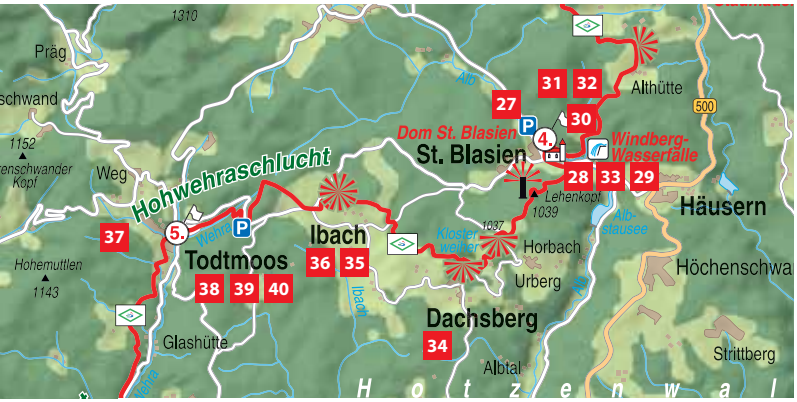


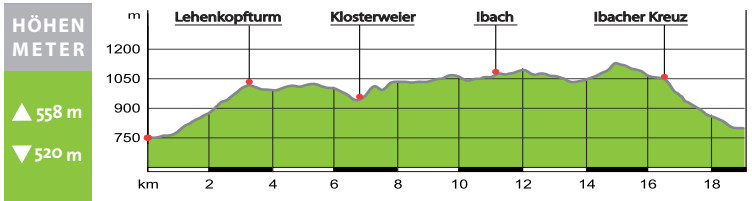

In der Hohwehraschlucht

## Abstecher

Kurz hinter dem Klosterweiher zweigt rechts ein Weg ab zum Naturerlebnisplatz des früheren Nickelbergwerks Friedrich-August-Grube. Der kurze, begehbare Erkundungsstollen des ehemaligen Bergwerkes ist ganzjährig zugänglich.

**Tourenverlauf**
St. Blasien – Lehenkopf – Dachsberg – Klosterweiher – Ibach – Hohwehraschlucht – Todtmoos

**Ausgangspunkt**
St. Blasien

**Ziel** Todtmoos

**Länge/Dauer**
20 km / 6 Std.

**Charakter**
Weiche Waldpfade, Hochflächen, Weidelandschaft, Alpenpanorama, romantische kleine Waldschlucht

**Sehenswürdigkeiten**
Lehenkopf Aussichtsturm, Klosterweiher bei Dachsberg, Naturerlebnisplatz Friedrich-August-Grube, Ibacher Hochtal, Hohwehraschlucht, Wallfahrtskirche Todtmoos

**Einkehrmöglichkeiten**
Dachsberg: Landgasthof Klosterweiherhof, RT: Mo, Di, Tel: (+49 (0) 7672.4805034), Hotel Dachsberger Hof, RT: Do, Tel: (+49 (0) 7672.2647), Oberibach: Gasthaus Kranz, RT: Mo, Di, Tel: (+49 (0) 7672.2406)

**ÖPNV – Anbindung**
**Anreise** mit der Bahn: Freiburg Hbf – Seebrugg, Seebrugg – St. Blasien Buslinie 7319 (ca. 20 Min.) Bahnanreise Stuttgart - Singen oder Basel nach Waldshut, mit Buslinie 7332 nach St. Blasien (50 Min.)
**Etappentransfer:** Todtmoos – St. Blasien Buslinie 7321, (30 Min.), 9x Mo-Fr, 6x Sa, 4x So.

## Information

**Tourist-Informationen**
Dachsberg und Ibach
Tel.: +49 (0) 7672.990-511
www.ferien-suedschwarzwald.de

**Tourist-Information Todtmoos**
Tel.: +49 (0) 7674.906 00
www.todtmoos.de

# Etappe 6

22 km · 7,5 Std

# Todtmoos — Wehr

Wehraschlucht

*Als schmaler Pfad windet sich der Wanderweg durch den Bannwald in der Wehraschlucht und zeigt eindrucksvoll, wie sich der Wald ohne menschliches Eingreifen entwickelt; immer wieder mit einem Tiefblick in die Schlucht oder auf die felsigen Abhänge gegenüber.*

## Tourbeschreibung

Die letzte Etappe von Todtmoos durch die Wehraschlucht beginnt zunächst sanft und lieblich. Hinter dem Weiler Schwarzenbach führt der Schluchtensteig dann durch einen abwechslungsreichen Mischwald hinab zur Zumkellersäge. Am Gegenhang sieht man weit oben die Höfe von Wehrhalden bei Herrischried. Im Talgrund angelangt, überquert der Weg die Wehra und führt zu einem kleinen Wildgehege. Die Talflanken rücken dichter zusammen und werden steiler und felsiger. Bis zu 200 Meter hoch bauen sich die felsigen Bannwaldhänge über dem in der Tiefe schäumenden Fluss auf. Ein schmaler Pfad führt am Hirschfelsen und Pfeiferskopf vorbei. Tief unten sieht man die aus den Felsen gehauene Straße in der Schlucht. Wieder wird die Seite gewechselt, um nun wieder rechts der Wehratalschlucht Wehr anzusteuern. Immer wieder bieten sich Tiefblicke oder Aussichten auf die östliche Talseite. Mit etwas Glück kann man dort Gämsen in den Steilwänden beobachten. Beim Rastplatz an der Mettlerhütte hat man noch ein letztes Mal die Gelegenheit, die Aussicht zu den Schweizer Alpen zu genießen. Allmählich verliert der Weg an Höhe, bis die Staumauer des Wehra-Stausees überquert wird. Dann folgt lockeres Auslaufen am Fluss entlang zur Zielstation im Schlosspark mit dem Alten und Neuen Schloss der Herren von Schönau, dem Zentrum der Weber- und Textilstadt Wehr.



Altes Schloss, Wehr

## Abstecher

Wer die Gesamtroute des Schluchtensteigs geht, kommt beim Rücktransfer von Wehr nach Stühlingen auch über Bad Säckingen und Waldshut-Tiengen. Hier lohnt eine kurze Unterbrechung mit Abstecher in die mittelalterlichen Altstadtzentren.

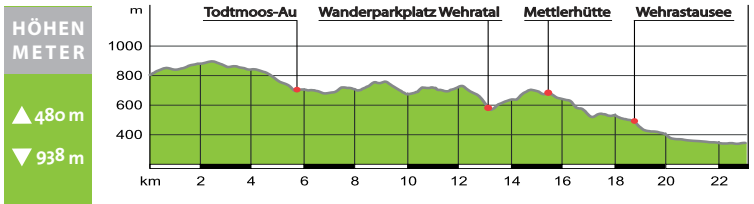


**Tourenverlauf**
Todtmoos – Schwarzenbach – Todtmoos-Au – Wehraschlucht – Wehrastausee – Wehr

**Ausgangspunkt**
Todtmoos

**Ziel**
Wehr

**Länge/Dauer**
22 km / 7,5 Std.

**Charakter**
Forstwege, schmale und teilweise ausgesetzte Pfade, teils urwaldartige Baumlandschaften, Tiefblicke, Fernsichten

**Sehenswürdigkeiten**
Todtmoos: Wallfahrtskirche, Museum Heimethus, Bergwerk, Wehraschlucht, Wehrastausee, Wehr: Textilmuseum, Stadtmuseum, Burgruinen Werrach und Bärenfels.

**Einkehrmöglichkeiten**
Todtmoos-Schwarzenbach: Gasthaus Pension Sternen, RT: Mo + Di (Tel: +49 (0) 7674.90520)

**ÖPNV – Anbindung**
**Anreise** mit der Bahn von Singen oder Basel Bad. Bhf. nach Bad Säckingen (oder Wehr-Brennet). Weiter mit Buslinie 7320 nach Wehr (20 Min.) Busanreise von Freiburg über Todtnau und Buslinie 7321 nach Todtmoos. **Etappentransfer:** Wehr - Todtmoos Buslinie 7320 (40 Min.), 6x Mo-Fr, 4x Sa, 2x So

## Information

**Kultur- und Verkehrsamt Wehr**
Tel.: +49 (0) 7762.808 601
www.wehr.de

**Hotzenwald Touristinfo Herrischried**
Tel.: +49 (0) 7764.9200-40
www.hotzenwald-schwarzwald.de

**Tourist-Information**
Schlossstraße 9 • 79780 Stühlingen
Tel. +49(0)7744.532-31
Fax +49(0)7744.532-22
mauch@stuehlingen.de
www.stuehlingen.de

## Stühlingen – ein charmantes Fleckchen Schwarzwald

Mit seinen verwinkelten Gässchen und dem mittelalterlichen Charakter versprüht Stühlingen das Flair einer romantischen Kleinstadt. Als Tor zum Naturpark Südschwarzwald ist der staatlich anerkannte Luftkurort idealer Ausgangspunkt für ausgiebige Streifzüge durch die Natur des wildzerklüfteten Schluchtensteigs oder für eine Fahrt mit der historischen „Sauschwänzlebahn".

**1**

**Landgasthof Hotel Rebstock**
Inhaber: Jochen & Christine Sarnow
Schloßstraße 10 • 79780 Stühlingen
Tel. +49(0)7744.92120
www.rebstock.eu
Ruhetage: Sonntag (für Hausgäste offen)

Traditionsreicher, historischer, familiengeführter Landgasthof, gut ausgestattete Landhauszimmer und Appartements, schöner Biergarten, Parkplätze. Regionale und saisonale Küche.

**Entfernung zum Schluchtensteig**: 0,7 km
**Transfer Schluchtensteig**: entfällt
**Gepäcktransport**: ja, Kosten: € 20,- je Zimmer

| Zimmer | Anzahl | ÜF p.Person |
|---|---|---|
| EZ Du/WC | 10 | € 52-54,- |
| DZ Du/WC | 26 | € 78-82,- |
| Appartement | 4 | € 96,- |
| Ferienwohnung | 2 | € 60-70,- |
| Lunchpaket | ja | € 6,- |

**Sonst.:** Ferienappartements, Hunde nicht erlaubt

**2**

**Gasthof Hotel Krone e.K.**
Stadtweg 2
79780 Stühlingen
Tel. +49(0)7744.92929-0
www.krone-stuehlingen.de
Ruhetag: Mittwoch

Nach einer schönen Tour können Sie sich bei uns gut erholen. Wir bieten für jeden Geschmack das Richtige.

**Entfernung zum Schluchtensteig**: 0,2 km
**Transfer Schluchtensteig**: nein
**Gepäcktransport**: ja, auf Anfrage

| Zimmer | Anzahl | ÜF p.Person |
|---|---|---|
| EZ Du/WC | 6 | ab € 44,-/56,- |
| DZ Du/WC | 15 | ab € 36,-/40,- |
| Suite | 1 | € 152,- |
| Lunchpaket | ja | € 6,- |

**Sonstiges:** Hunde (€ 6,- p.N.).

**3**

**Camping an der Wutach**
Ausser Ort 6 / Ziegelhütte
79780 Stühlingen
Tel. +49(0)7744.422
www.camping-wutach.de
Ruhetage: keine

Kleiner Campingplatz, gesamt 40 Stellplätze, zwischen Wutach und Wald zur Schweiz. Unsere Mobilhome und Caravane wurden 2013 neu renoviert.

**Entfernung zum Schluchtensteig**: 0,5 km
**Transfer Schluchtensteig**: entfällt
**Gepäcktransport**: ja, auf Anfrage

| Zimmer | Anzahl | pro Tag |
|---|---|---|
| Mobilheim bis 4 Pers. | 6 | € 20-25,-* |
| Mobilheim 1 Person | | € 20,- |
| Lunchpaket | nein | |

**Sonst.:** Hunde (€ 2,50,- p.N.). Bis zu 5 Schlafmöglichkeiten. 200m zum Einkauf Rewe und Penny.

*plus Personengebühr: € 5,-





**4**

**Gasthaus-Pension „Zum Kreuz"**
Ehrenbachstr. 70
79780 Stühlingen-Weizen
Tel. +49(0)7744.335
www.gasthaus-kreuz.de
Ruhetage: Montag (Hotel ab 18 Uhr geöffnet)

Familiärgeführter 300 Jahre alter Landgasthof ca. 1km vom Schluchtensteig & Endstation/ Sauschwänzlebahn entfernt. Regionale deftige Küche mit hausg. Brot, Schnapsbrennerei, badischem Wein und Schwarzwälder Bier.

**Entfernung zum Schluchtensteig**: 1 km
**Transfer Schluchtensteig**: ja, auf Anfrage
**Gepäcktransport**: ja, auf Anfrage

| Zimmer | Anzahl | ÜF p.Person |
|---|---|---|
| EZ Du/WC | 2 | € 50,- |
| DZ Du/WC | 13 | € 42,- |
| Mehrbettzimmer | 3 | auf Anfrage |
| Lunchpaket | ja | € 6,80 |

**Sonst.:** Hund (€ 8,- p.N.), Schnapsbrennerei uvm.

## Blumberg² – leben und erleben

Urlaub im staatlich anerkannten Erholungsort, das bedeutet Wandern oder Erholung, deftiges Vesper oder regionale Spezialitäten. Hier können Sie sich entspannen und neue Energie tanken. Die perfekte Kombination aus Bewegung und Erlebnis bietet der Schwarzwälder Genießerpfad „Sauschwänzle-Weg" mit der Sauschwänzlebahn. Nach der Wanderung durch die Wutachflühen genießen Sie die historische Dampfzugfahrt zurück zum Ausgangspunkt. Hier erleben Sie nostalgisches Flair umgeben von wunderschöner Natur.

## Sauschwänzlebahn

Die Sauschwänzlebahn ist eine Zugstrecke wie aus einem berühmten deutschen Kinderbuch: Gleise schlängeln sich durch die Landschaft, Tunnel führen durch Berge, mit stattlichen Brücken werden Täler überwunden und mitten auf der Strecke eine Dampflok.

Die Strecke führt 25 Kilometer von Blumberg-Zollhaus nach Weizen und zurück. Der Weg ist gesäumt von tollen Blicken in die Täler der Umgebung und bei guten Wetter sogar bis in die Alpen.

Blumberg²

**Touristinfo Blumberg**
Hauptstraße 52
78176 Blumberg
Tel.: +49(0)7702.51200
touristinfo@stadt-blumberg.de
www.stadt-blumberg.de
www.sauschwaenzlebahn.de

KONUS

**5**

**Landgasthof Hotel Löwen**
Kommental Str. 2
78176 Blumberg
Tel. +49(0)7702.2119
www.loewen-epfenhofen.de
Ruhetag: Dienstag

Am Ziel von Etappe 1 und somit am Startpunkt von Etappe 2. Öffentliche Busverbindung direkt vor dem Hotel - somit Busverbindung zum Startpunkt Etappe 1 und Etappe 2.

**Entfernung zum Schluchtensteig:** 1 km
**Transfer Schluchtensteig:** ja
**Gepäcktransport:** ja, Kosten: € 0,80,- p. km

| Zimmer | Anzahl | ÜF p.Person |
|---|---|---|
| DZ als EZ Du/WC | 25 | € 45,- |
| DZ Du/WC | 25 | € 39,- |
| Lunchpaket | ja | € 8,- |

**Sonstiges:** Hunde erlaubt

6

**Hotel Gasthof Hirschen**
Hauptstraße 72
78176 Blumberg
Tel. +49(0)7702.2657
www.hirschen-blumberg.de
Ruhetag: Montag

Familiär geführtes Haus direkt am Start- und Zielpunkt der Tagesetappe Schluchtensteig, mit großem Herz für Wanderer. Schön, Sie bei uns zu haben.

**Entfernung zum Schluchtensteig:** 0,2 km
**Transfer Schluchtensteig:** ja
**Gepäcktransport:** ja, Kosten: € 22,- p. Zimmer

| Zimmer | Anzahl | ÜF p.Person |
|---|---|---|
| EZ Du/WC | 3 | € 49,- |
| DZ Du/WC | 22 | € 42,- |
| Mehrbettzimmer | 8 | € 38,- |
| Lunchpaket | ja | € 6,- |

**Sonstiges:** Hunde (€ 7,- p.N.).

7

**Hotel Gasthof Kranz**, NKRED Hotel-Gastronomie GmbH • Kardinal-Bea-Straße 13
78176 Blumberg-Riedböhringen
Tel. +49(0)7702.2520
www.hotel-gasthof-kranz.de
Ruhetag: Montag

Unser Hotel-Restaurant verfügt über gemütlich eingerichtete Zimmer mit TV und Telefon. Auf unserer Speisekarte finden Sie internationale und regionale Spezialitäten.

**Entfernung zum Schluchtensteig:** 8 km
**Transfer Schluchtensteig:** ja, Kosten: € 7,- p.P.
**Gepäcktransport:** nein

| Zimmer | Anzahl | ÜF p.Person |
|---|---|---|
| EZ Du/WC | 7 | € 46,- |
| DZ Du/WC | 44 | € 35,- |
| Mehrbettzimmer | 12 | € 33,- |
| Lunchpaket | ja | € 6,- |

**Sonstiges:** „Schlemmertage“, „Schwarzwald-Wanderwoche“, Hunde nicht erlaubt

**Tourismus und Kultur**
Hauptstraße 16 • 78183 Hüfingen
Tel. +49(0)771.6009-24
Fax +49(0)771.6009-22
tourismus-kultur@huefingen.de
www.huefingen.de

## Hüfingen entdecken! Erholungsort mit Charme

Idyllisch liegt der Erholungsort Hüfingen mit der liebevoll sanierten und denkmalgeschützten Altstadt am Rande des Südschwarzwaldes. Die Römische Badruine, das Stadt- und Schulmuseum versetzen Besucher zurück in die Vergangenheit. Im „Aquari Hüfingen“, einem modernen Familienfreizeitbad mit großzügiger Saunalandschaft kommen alle Bade-, Wellness- und Saunafreunde voll auf ihre Kosten.

**Tourist-Information Bräunlingen**
Kirchstraße 10 • 78199 Bräunlingen
Tel. +49(0)771.61900
Fax +49(0)771.603169
touristinfo@braeunlingen.de
www.braeunlingen.de

## Bräunlingen – das Tor zum Südschwarzwald

Sehenswürdigkeiten: Kelnhof-Museum, Zähringer-Stadt, Mühlentor, Kirnbergsee, Gauchachschlucht. Historisches Stadtbild mit spätgotischen Bürgerhäusern, Reste der Stadtbefestigung (Mühlentor). St. Remigius, einer der Urkirchen der Baar mit Hochaltar (um 1470). Kirnbergsee – wärmster Badesee im Südschwarzwald – mit Badestrand und Campingplatz in Unterbränd. Radwegenetz der Quellregion Donau.

**Touristinformation Wutach**
Amtshausstr. 2 • 79879 Wutach
Tel. +49(0)7709.929 69-0
Fax +49(0)7709.929 69-90
rathaus@wutach.de
www.wutach.de

## Wutach – Tor zur wildromantischen Wutachschlucht

Auf der Gemarkung Wutach schlängelt sich direkt vor der Haustür der schönste Abschnitt der imposanten Wutachschlucht. Eingebettet in den Schwarzwald, die Baar und den Randen, bietet Wutach auch sonst eine kontrastreiche Landschaft, die bei Wanderern und Radfahrern sehr beliebt ist. Auf 820m ü. NN befindet sich das malerische Bildhaus, einer der beliebten Aussichtspunkte des Schwarzwaldes.

8

**Pension Fohrenberg** ✱✱✱✱
Hauptstraße 8
79879 Wutach-Ewattingen
Tel. +49(0)7709.92930
www.pension-fohrenberg.de
Ruhetage: Sonntag

Unser Haus liegt sonnig und ruhig am Ortsrand. Reichhaltiges Frühstücksbuffet, abends Vesperkarte. Komfortable Zimmer und Fewos für 2-5 Personen.

**Entfernung zum Schluchtensteig:** 1,5 km
**Transfer Schluchtensteig:** ja, kostenlos
**Gepäcktransport:** ja, auf Anfrage

| Zimmer | Anzahl | ÜF p.Person |
|---|---|---|
| EZ Du/WC | 1 | ab € 43,- |
| DZ Du/WC | 8 | ab € 34,- |
| Mehrbettzimmer | 3 | ab € 34,- |
| Lunchpaket | ja | € 5,- |

**Sonstiges:** Hauseigener Minigolf, Streichelzoo, Liegewiese, Hunde (€ 9,- p.N.).

9

**Pension zum Hirschen**
Hauptstraße 44
79879 Ewattingen
Tel. +49(0)7709.1300
www.hirschen-wutach.de
Ruhetag: Dienstag

Vom ersten Augenblick an wohlfühlen, bei uns in der familiengeführten Pension ist das selbstverständlich. Dafür sorgen die gemütlich ausgestatteten Zimmer. Für einen guten Start in den Tag, bieten wir ein Frühstücksbuffet an.

**Entfernung zum Schluchtensteig:** 1,5 km
**Transfer Schluchtensteig:** ja, kostenlos
**Gepäcktransport:** ja, auf Anfrage

| Zimmer | Anzahl | ÜF p.Person |
|---|---|---|
| EZ Du/WC | 3 | ab € 34,- |
| DZ Du/WC | 5 | ab € 32,- |
| Mehrbettzimmer | 1 | ab € 28,- |
| Lunchpaket | ja | € 7,- |

**Sonstiges:** Hunde erlaubt.

10

**Landgasthof zur Burg**
Hauptstraße 31
79879 Wutach-Ewattingen
Tel. +49(0)7709.279
www.gasthof-burg.de
Ruhetag: Montag

Unser Landgasthof, ein Ort zum Wohlfühlen, gemütlicher Biergarten, neue komfortable Zimmer, gute, saisonale, badische Küche.

**Entfernung zum Schluchtensteig: 1 km**
**Transfer Schluchtensteig:** ja, auf Anfrage
**Gepäcktransport:** ja, Kosten: € 25-35,-

| Zimmer | Anzahl | ÜF p.Person |
|---|---|---|
| EZ Du/WC | 2 | € 50,- |
| DZ Du/WC | 20 | € 41,- |
| Mehrbettzimmer | 3 | € 37,- |
| Lunchpaket | ja | € 7,- |

**Sonstiges:** Kostenloser Bustransfer (Konus), Wanderpauschale, Hunde (€ 9,- p.N.).

## Zu Fuß entdecken

Wandern Sie auf dem Schluchtensteig und erleben Sie die schönsten Ecken des Hochschwarzwaldes!

In Löffingen, dem historischen Marktstädtchen über der Wutachschlucht, können Sie sich auf Erkundungstour durch die Altstadt mit den charakteristischen Zinnengiebeln begeben.

Lenzkirch, die familienfreundliche Gemeinde, ist der ideale Ausgangspunkt für Wanderungen, Spaziergänge und vor allem Sport in einer reizvollen Berglandschaft.

Der Wanderort Schluchsee liegt am gleichnamigen See. Dieser ist der größte im Schwarzwald, ein beliebtes Wassersportzentrum und seit Jahren einer der saubersten Badeseen in Deutschland.

Nur wenige Kilometer entfernt, auf einem Hochsattel liegt die Gemeinde Häusern. Ein mildes Reizklima und saubere Luft versprechen Erholung für Körper und Geist.

Genießen Sie auch St. Blasien, ein lebendiges Städtchen mit stilvollen Geschäften und dem eindrucksvollen Dom. Seine Kuppel ist eine der größten in Europa.

## Unterwegs im Hochschwarzwald

Erleben Sie unverfälschte Natur und den Ausblick über beeindruckende Schluchten, tiefe Täler und dichte Wälder beim Wandern im Hochschwarzwald.

Erklimmen Sie den höchsten Gipfel des Schwarzwaldes, den 1493 Meter hohen Feldberg, durchqueren Sie die wildromantische Wutachschlucht oder erfrischen Sie sich am weltbekannten Titisee.

Der Hochschwarzwald hält jede Menge spannende Erlebnisse für Sie bereit!

**Tourist-Information Löffingen**
Rathausplatz 14 • 79843 Löffingen
loeffingen@hochschwarzwald.de

**Tourist-Information Lenzkirch**
Am Kurpark 2 • 79853 Lenzkirch
lenzkirch@hochschwarzwald.de

**Tourist-Information Schluchsee**
Fischbacher Straße 7 • 79859 Schluchsee
schluchsee@hochschwarzwald.de

**Tourist-Information Häusern**
St. Fridolinstr. 5 • 79837 Häusern
haeusern@hochschwarzwald.de

**Tourist-Information St. Blasien**
Am Kurgarten 1-3 • 79837 St. Blasien
st.blasien@hochschwarzwald.de

Wir sind für Sie da!
**Tel.: +49 (0)7652.1206-0**
**www.hochschwarzwald.de**

**Wutachzentrum Schattenmühle**
Schattenmühle 1
79843 Löffingen
Tel. +49(0)7654.1705
www.schattenmuehle.de
Ruhetage: keine

11

Unser Haus liegt direkt an der Wutach in der Wutachschlucht. Bester Einstieg in die Schlucht, da täglicher Wanderbus und großer Parkplatz.

**Entfernung zum Schluchtensteig**: direkt a. Weg
**Transfer Schluchtensteig**: ja, auf Anfrage
**Gepäcktransport**: ja, Kosten: € 25,-

| Zimmer | Anzahl | ÜF p.Person |
|---|---|---|
| EZ Du/WC | 3 | € 43,40 |
| DZ Du/WC | 16 | € 33,40 |
| MBZ (bis zu 8 Betten) | 7 | ab € 23,40 |
| Lunchpaket | ja | € 5,- |

**Sonstiges**: Hunde auf Voranmeldung erlaubt.

**Gasthof Linde** ★★★
Obere Hauptstraße 10
79843 Löffingen
Tel. +49(0)7654.354
www.linde-loeffingen.de
Ruhetage: Mittwoch u. Donnerstag

12

Unser ★★★ Sterne Landgasthof liegt im Herzen von Löffingen. Regionale Küche mit badischen Spezialitäten. Wir holen Sie mit unserem Wanderbus aus der Schlucht ab.

**Entfernung zum Schluchtensteig**: 6 km
**Transfer Schluchtensteig**: ja, Kosten: € 5-10,-
**Gepäcktransport**: ja, Kosten: € 12,- p.P.

| Zimmer | Anzahl | ÜF p.Person |
|---|---|---|
| EZ Du/WC | 3 | € 51,- |
| DZ Du/WC | 5 | € 46,- |
| Mehrbettzimmer | 4 | € 44,- |
| Lunchpaket | ja | € 6,80 |

**Sonstiges**: Hunde (€ 5,- p.N.).

**Landhotel „Zum Ochsen“**
Rathausplatz 12
79843 Löffingen
Tel. +49(0)7654.327
www.landhotel-ochsen.de
Ruhetag: Dienstag (Restaurant)

13

Unser familiengeführter Gasthof liegt inmitten der historischen Altstadt von Löffingen. Unsere Küche ist badisch geprägt. WiFi im gesamten Restaurant und Terassenbereich.

**Entfernung zum Schluchtensteig**: 6 km
**Transfer Schluchtensteig**: ja, auf Anfrage
**Gepäcktransport**: nein

| Zimmer | Anzahl | ÜF p.Person |
|---|---|---|
| EZ Du/WC | 3 | € 54,- |
| DZ Du/WC | 8 | € 44,- |
| Mehrbettzimmer | 1 | € 38,- |
| Lunchpaket | ja | € 6,- |

**Sonstiges**: Hotel-Check-Inn auch am Dienstag nach vorheriger Absprache möglich

**Pension Bader GbR**
Talstraße 1
79843 Löffingen
Tel. +49(0)7654.77159
www.pension-bader.de
Ruhetage: Keine

14

Unsere teilweise neu renovierten Zimmer sind mit Du/WC und Kühlschrank ausgestattet. Morgens servieren wir Ihnen ein reichhaltiges Frühstück. Unser Garten steht Ihnen zum Entspannen und Ausruhen zur Verfügung. Kinder bis 15 Jahren bezahlen den halben Preis.

**Entfernung zum Schluchtensteig**: 6 km
**Transfer Schluchtensteig**: ja, kostenlos
**Gepäcktransport**: nein

| Zimmer | Anzahl | ÜF p.Person |
|---|---|---|
| EZ Du/WC | 1 | € 30-34,- |
| DZ Du/WC | 4 | € 28-32,- |
| Lunchpaket | ja | € 6,50 |

**Sonstiges:** Hochschwarzwald-Card ab 2 ÜN

**15**

**Hof Stallegg**
Stallegg 1
79843 Löffingen
Tel. +49(0)7654.2280634
www.stallegg.de
Ruhetage: Keine

Der Hof liegt quasi direkt am Steig - folgen Sie der 3. Etappe von der Schattenmühle bis zur Stallegger Brücke - von dort führt ein Weg direkt an den Hof Stallegg wo Sie ihr Zelt aufschlagen können.

**Entfernung zum Schluchtensteig**: ca. 0,6 km
**Transfer Schluchtensteig**: nein
**Gepäcktransport**: nein

| Zeltplatz | Anzahl | ÜN p.Person |
|---|---|---|
| pro Übernachtung | | ab € 10,- |
| Frühstück | ja | € 8,- |

**Sonstiges**: Hunde und Feuer machen erlaubt, Nutzung Sanitärer Anlagen, Entsorgung von Verpackungsmüll

**Tourist-Information Bonndorf**
Martinstr. 5 • 79848 Bonndorf
Tel. +49(0)7703.7607
Fax +49(0)7703.7507
touristinfo@bonndorf.de
www.bonndorf.de

## Bonndorf – perfekt für Wanderer und Radfahrer

Bei uns haben Sie den idealen Ausgangspunkt für bequeme und erlebnisreiche Touren auf dem Hochplateau. Der Japanische Garten, das Schloss Bonndorf mit dem Kreismuseum und den Schloss-Narren-Stuben sowie die Kleinkunstveranstaltungen des Folktreffs bereichern die kulturelle Vielfalt.
Bonndorf – bummeln, verweilen, staunen und genießen.

**16**

**Gasthof Lindenbuck**
Hans Adler OHG*
Am Lindenbuck 1 • 79848 Bonndorf
Tel. +49(0)7703.434
zentrale@gasthof-lindenbuck-bonndorf.de
Ruhetag: Keine

Der Gasthof Lindenbuck (garni) ist ein charmantes Haus mit hellen, modernen Zimmern. Mit herzlicher Gastlichkeit erholen sich die Gäste. Ideal am Ortsrand von Bonndorf gelegen und schnell zu vielen Ausflugszielen gelangen.

**Entfernung zum Schluchtensteig:** 2,5 km
**Transfer Schluchtensteig:** nein
**Gepäcktransport:** nein

| Zimmer | Anzahl | ÜF p.Person |
|---|---|---|
| EZ Du/WC | 1 | € 54,- |
| DZ Du/WC | 6 | ab € 44,- |
| Mehrbettzimmer | 5 | ab € 44,- |
| Lunchpaket | ja | € 8,50 |

**Sonstiges:** Hunde nicht erlaubt, freies W-Lan
*Firmensitz: Am Lindenbuck 3

**17**

**Schwarzwaldhotel Ruhbühl** ★★★S
Hotelbetriebsges. Ruhbühl mbH
Am Schönenberg 6 • 79853 Lenzkirch
Tel. +49(0)7653.6860
www.hotel-ruhbuehl.de
Ruhetag: Keine

Einkehr oder Urlaub, wir haben alle Tage im Jahr für Sie geöffnet. 38 großzügige Zimmer mit Balkon am Rande von Lenzkirch. Ab 1 Nacht buchbar. Restaurant mit „Schmeck den Süden"-Zertifikat und saisonalen Gerichten.

**Entfernung zum Schluchtensteig:** 1,4 km
**Transfer Schluchtensteig:** nein
**Gepäcktransport:** auf Anfrage

| Zimmer | Anzahl | ÜF p.Person |
|---|---|---|
| DZ als EZ Du/WC | 10 | € 58,- |
| DZ Du/WC | 20 | € 54,- |
| Mehrbettzimmer | 6 | ab € 52,- |
| Lunchpaket | ja | € 6,50 |

**Sonstiges:** Schwimmbad und Sauna inkl., Hunde erl. (€ 8,- p.N.)

**18**

**Hotel Schwoerer**
Ludwig-Kegel-Straße 25
79853 Lenzkirch
Tel. +49(0)7653.219
www.hotel-schwoerer.de
Ruhetage: Montag (von Nov. bis Juni)

Direkt am Schluchtensteig beim Ortseingang von Lenzkirch (kommend von Schattenmühle) finden Sie unser Familiär geführtes Hotel. Wir bieten einen angenehmen Aufenthalt!

**Entfernung zum Schluchtensteig**: direkt a. Weg
**Transfer Schluchtensteig**: ja, kostenlos
**Gepäcktransport**: ja, Kosten: € 25,-

| Zimmer | Anzahl | ÜF p.Person |
|---|---|---|
| EZ Du/WC | 8 | € 55-65,- |
| DZ Du/WC | 18 | € 89-105,- |
| Dreibettzimmer | 2 | € 104-120,- |
| Suite | 1 | € 139-145,- |
| Lunchpaket | ja | € 6,- |

**Sonst.:** TV, Balkon, Tel., Schreibt.,W-lan. Hunde erlaubt

**19**

**Hotel Adler Post** ★★★
Grabenstraße 1
79853 Lenzkirch
Tel. +49(0)7653.960690
www.adlerpost.com
Ruhetag: Keine

- Traditionsreiches Hotel
- Gemütliches Restaurant
- Komfortable Zimmer
- Schneller Internetzugang (Telekom)

**Entfernung zum Schluchtensteig:** 0,1 km
**Transfer Schluchtensteig:** nein
**Gepäcktransport:** ja, auf Anfrage

| Zimmer | Anzahl | ÜF p.Person |
|---|---|---|
| EZ Du/WC | 8 | € 50-56,- |
| DZ Du/WC | 16 | € 45-50,- |
| Mehrbettzimmer | 2 | € 40-45,- |
| Lunchpaket | ja | € 3,50 |

**Sonstiges**: Hunde erl. (€ 5,- p. N.), Massagen auf Anmeldung, Sauna, Infrarotkabine

**20**

**Hotel Margaretenhof**
Kolumban-Kayser-Straße 8
79853 Lenzkirch
Tel. +49(0)7653.1622
www.margaretenhof-lenzkirch.de
Ruhetag: Montag

Zentrale Lage, gegenüber dem Kurpark. Blumenreiche Gartenanlange und eine gemütliche Terasse. Speisekarten für Hausgäste. Gartenterasse WLAN.

**Entfernung zum Schluchtensteig:** 0,2 km
**Transfer Schluchtensteig:** ja, kostenlos
**Gepäcktransport:** ja, auf Anfrage

| Zimmer | Anzahl | ÜF p.Person |
|---|---|---|
| EZ Du/WC/Bk. | | auf Anfrage |
| DZ Du/WC | 8 | € 47-50,- |
| Mehrbettzimmer | 2 | € 120,- p.Einh. |
| Lunchpaket | ja | € 7,- |

**Sonstiges:** Hochschwarzwald-Card ab 2 ÜN, Hunde auf Anfrage

**21**

**Sport- und Ferienhotel Sonnhalde** ★★★S
Hochfirstweg 24
79853 Lenzkirch-Saig
Tel. +49(0)7653.68080
www.hotel-sonnhalde.de
Ruhetage: Keine

Erholung und Zufriedenheit auf über 1050 Höhenmetern mit herrlichem Blick über die imposante Landschaft. In unserer aufrichtigen Gastlichkeit fühlen Sie sich auf Anhieb gut aufgehoben. Unser Haus ist ganzjährig geöffnet!

**Entfernung zum Schluchtensteig**: ca. 4 km
**Transfer Schluchtensteig**: ja, kostenlos
**Gepäcktransport**: ja, auf Anfrage

| Zimmer | Anzahl | ÜF p.Person |
|---|---|---|
| EZ Du/WC | 5 | € 61-81,- |
| DZ Du/WC | 31 | € 54,50-86,- |
| Mehrbettzimmer | 4 | € 54,50-86,- |
| Lunchpaket | ja | € 5,- |

**Sonst.:** Hunde (€ 6,- p.N.)

**22**

**Hotel Gasthof Hirschen** ★★★
Schluchseestraße 9
79859 Schluchsee / Ortsteil Fischbach
Tel. +49(0)7656.98940
www.hirschen-fischbach.de
Ruhetage: Keine

Ruhige Lage, eingebettet in herrliche Wälder, fern aller Hetze und allen Lärms und doch in unmittelbarer Nähe des weltbekannten heilklimatischen Kurortes Schluchsee.

**Entfernung zum Schluchtensteig:** direkt a. Weg
**Transfer Schluchtensteig:** ja, Kosten: € 8,50
**Gepäcktransport:** ja, Kosten: € 8,50

| Zimmer | Anzahl | ÜF p.Person |
|---|---|---|
| EZ Du/WC | 2 | ab € 50,- |
| DZ Du/WC | 5 | ab € 104,- |
| Mehrbettzimmer | 2 | ab € 49,- |
| Lunchpaket | ja | € 4,- |

**Sonstiges:** Hunde (€ 15,- p.N.).

**23**

**Wochner's Hotel Sternen e.K.**
Dresselbacherstraße 1
79859 Schluchsee
Tel. +49(0)7656.98870
www.sternen-schluchsee.de
Ruhetag: Donnerstag (Hotel geöffnet)

Gemütliches Hotel zentral in der Ortsmitte von Schluchsee. Anerkannnt gute Küche mit regionalen Produkten und Spezialitäten.

**Entfernung zum Schluchtensteig**: ca. 4 km
**Transfer Schluchtensteig**: ja, auf Anfrage
**Gepäcktransport**: ja, Kosten: € 7,50

| Zimmer | Anzahl | ÜF p.Person |
|---|---|---|
| EZ Du/WC | 6 | € 55,- |
| DZ Du/WC | 22 | € 50,- |
| Mehrbettzimmer | 1 | auf Anfrage |
| Lunchpaket | ja | € 7,- |

**Sonstiges**: Hunde (€ 8,- p.N.). Bistro und Bierbar Rumpelfass, Sky Sport Bundesliga Live

**24**

**Hotel Schiff GmbH & Co. KG**
Kirchplatz 7
79859 Schluchsee
Tel. +49(0)7656.97570
www.hotel-schluchsee.de
Ruhetag: Keine

Herzlich Willkommen im Haus mit der ältesten Tradition in Schluchsee. Genießen Sie regionale, kreative Küche in historischen Stuben oder auf der Terasse mit Blick auf den See.

**Entfernung zum Schluchtensteig**: ca. 4 km
**Transfer Schluchtensteig**: ja, Kosten: € 12,-
**Gepäcktransport**: ja, auf Anfrage

| Zimmer | Anzahl | ÜF p.Person |
|---|---|---|
| EZ Du/WC | 3 | ab € 67,- |
| DZ Du/WC | 27 | ab € 44,- |
| Lunchpaket | ja | € 7,50 |

**Sonst.:** Kleiner Wellnessbereich mit Pool und Lido Sonnendeck, finnische Sauna, Infrarotkabine kostenlos nutzbar. Hunde (€ 15,- p. N.)





**25**

**Wellnesshotel Auerhahn** ★★★★
Thoma Hotels & Wellness GmbH
Vorderaha 4 • 79859 Schluchsee
Tel. +49(0)7656.97450
www.auerhahn.net
Ruhetag: Keine

Im 2000qm großen Wellnessbereich erwarten Sie ein Süßwasserpool, Salzwassergrotte, Saunalandschaft, Salzstein-Ruheraum, medi stream spa – Massageliegen, Physiotherm Infrarotkabine und Fitnessraum.

**Entfernung zum Schluchtensteig**: direkt a. Weg
**Transfer Schluchtensteig**: ja, kostenlos
**Gepäcktransport**: ja, auf Anfrage

| Zimmer | Anzahl | ÜF p.Person |
|---|---|---|
| EZ Du/WC/Bk. | 5 | € 155,- |
| DZ Du/WC | 53 | ab € 145,- |
| Mehrbettzimmer | 4 | ab € 150,- |
| Lunchpaket | ja | inklusive |

**Sonstiges:** Hunde erlaubt (€ 20,- p. Nacht)

**26**

**Camping Schluchsee**
Gemeinde Schluchsee
Gewann Zeltplatz 1 • 79859 Schluchsee
Tel. +49(0)7656.573
www.camping-schluchsee.de
Ruhetage: keine

Der in Terrassen angelegte Campingplatz Schluchsee liegt in herrlicher Lage direkt am gleichnamigen See. Die 200 Plätze, zum Teil auch im schattigen Bereich, sind zwischen 75-90 qm groß.
**Entfernung zum Schluchtensteig**: ca. 5 km
**Transfer Schluchtensteig**: ja, auf Anfrage
**Gepäcktransport**: nein

| Zimmer | Anzahl | pro Tag |
|---|---|---|
| Stellplätze | 200 | ab € 7,50* |
| Lunchpaket | nein | |

**Sonstiges**: Hunde (€ 3,50,- p.N.).

*plus Personengebühr: € 9,90

***Eine Initiative von:***
Schwarzwald Tourismus GmbH, Schwarzwaldverein, Forst Baden-Württemberg, Deutsche Initiative Mountain-Bike, Allgemeiner Deutscher Fahrrad-Club, Badischer Radsport-Verband, Naturpark Schwarzwald Mitte-Nord, Naturpark Südschwarzwald

27

**Dom-Hotel** ★★★
Familie Brodmann e.K.
Hauptstraße 4 • 79837 St. Blasien
Tel. +49(0)7672.924690
www.dom-hotel-st-blasien.de
Ruhetag: Montag

Persönlich geführtes Hotel, zentral in der Ortsmitte, direkt am Schluchtensteig gegenüber dem Dom. Im Restaurant und auf der Sonnenterasse bieten wir Ihnen regionale Küche und saisonale Spezialitäten.

**Entfernung zum Schluchtensteig**: direkt a. Weg
**Transfer Schluchtensteig**: entfällt
**Gepäcktransport**: ja, Kosten: € 16,-

| Zimmer | Anzahl | ÜF p.Person |
|---|---|---|
| EZ Du/WC | 3 | ab € 62,- |
| DZ Du/WC | 6 | ab € 46,- |
| Mehrbettzimmer | 1 | ab € 44,- |
| Lunchpaket | ja | € 7,- |

**Sonst.:** Hunde (€ 5,- p.N.)

28

**Hotel Bellevue**
Am Kalvarienberg 19
79837 St. Blasien
Tel. +49(0)7672.93110
www.hotel-bellevue-schwarzwald.de
Ruhetag: Keine

Genießen Sie in unserem Haus Schwarzwälder Gastlichkeit - Excellente Hanglage, familiäre Atmosphäre, behagliche Zimmer, ruhig gelegen, nur 5 min. Fußweg zum Stadtkern.

**Entfernung zum Schluchtensteig**: 0,3 km
**Transfer Schluchtensteig**: nein
**Gepäcktransport**: ja, Kosten: € 10,-

| Zimmer | Anzahl | ÜF p.Person |
|---|---|---|
| EZ Du/WC | 4 | € 40,- |
| DZ Du/WC | 8 | € 39,- |
| 3-Bett-Zimmer | 2 | € 37,- |
| Lunchpaket | ja | |

**Sonst.:** Hochschwarzwald-Card ab 2 ÜN,
1 belegtes Brötchen kostenlos, Hunde nicht erl.

29

**Pension Villa Waldeck** F★★★
Albtalstraße 41
79837 St. Blasien
Tel. +49(0)7672.480780
www.villawaldeck.de
Ruhetage: Keine

Erholen Sie sich bei uns nach einem langen Wandertag, genießen Sie Komfort und Atmosphäre und lassen Sie sich von uns aufpäppeln für den Weg nach Todtmoos.

**Entfernung zum Schluchtensteig**: 0,4 km
**Transfer Schluchtensteig**: ja, auf Anfrage
**Gepäcktransport**: ja, auf Anfrage

| Zimmer | Anzahl | ÜF p.Person |
|---|---|---|
| EZ Du/WC/Bk. | 7 | € 54,- |
| DZ Du/WC/Bk. | 7 | € 46,- |
| DZ Deluxe | 3 | € 54,- |
| Lunchpaket | ja | auf Anfrage |

**Sonstiges**: Zimmer mit Tablet, W-LAN, Balkon, im Haus: Sauna, Billard/Spielezimmer uvm.

30

**Hotel Kehrwieder**
Bötzbergstr. 2
79837 St. Blasien
Tel. +49(0)7672.506
www.hotel-kehrwieder.de
Ruhetag: Keine

Das Hotel Kehrwieder ist eine im Jugendstil erbaute Villa. Sie liegt am Südhang des Bötzbergs, nur wenige Gehminuten von den Windbergwasserfällen entfernt und ist damit das ideale Etappenziel. Vom Ortskern 5-10 min entf.

**Entfernung zum Schluchtensteig**: 0,9 km
**Transfer Schluchtensteig**: nein
**Gepäcktransport**: ja, Kost.: € 40,- pro Transport

| Zimmer | Anzahl | ÜF p.Person |
|---|---|---|
| EZ Du/WC | 9 | ab € 45-50,- |
| DZ Du/WC | 5 | ab € 45-50,- |
| Suiten | 5 | ab € 55-70,- |
| Lunchpaket | ja | inklusive |

**Sonstiges**: Hunde nicht erlaubt





31

**Hotel Cafe Aich GmbH** ★
Hauptstr. 31
79837 St. Blasien
Tel. +49(0)7672.1429
www.cafeaich.de
Ruhetag: Keine

Klein familiär geführtes Hotel mit geschmackvollen Zimmern und direktem Blick zur Klosteranlage und dem Dom von St. Blasien.

**Entfernung zum Schluchtensteig**: direkt a. Weg
**Transfer Schluchtensteig**: nein
**Gepäcktransport**: ja, Kosten: € 12,-

| Zimmer | Anzahl | ÜF p.Person |
|---|---|---|
| EZ Du/WC | 4 | € 80,- |
| EZ als DZ Du/WC | 4 | € 51,50 |
| Mehrbettzimmer | 1 | € 47 ,- |
| Lunchpaket | ja | € 6,- |

**Sonstiges**: Hunde nicht erlaubt

32

**Hotel Klosterhof**
Am Kurgarten 9
79837 St. Blasien
Tel. +49(0)7672.3429880
www.klosterhof-stblasien.com
Ruhetag: Keine

Nicht nur die frisch renovierten, modernen Zimmer sondern auch das mit Blick auf den Kurgarten und Dom gelegene Restaurant laden zum Verweilen und Genießen ein.

**Entfernung zum Schluchtensteig**: direkt a. Weg
**Transfer Schluchtensteig**: nein
**Gepäcktransport**: ja, Kosten: € 20,- / Fahrt

| Zimmer | Anzahl | ÜF p.Person |
|---|---|---|
| EZ Du/WC inkl. Frühstück | | € 45,- |
| DZ Du/WC inkl. Frühstück | | € 50,- |
| Lunchpaket | ja | € 7,- |

**Sonstiges:** Hunde erlaubt

33

**Haus Bernhardt-Fromm**
Hasenmatt 3
79837 St. Blasien
Tel. +49(0)7672.2132
www.gaestehaus-bernhardt.de
Ruhetage: keine

Gepflegtes Gästehaus in sonniger Lage am Wald. Reichhaltiges Frühstück. Genießen Sie einen romantischen Abend in unserem neuem Pavillon.

**Entfernung zum Schluchtensteig**: 0,8 km
**Transfer Schluchtensteig**: nein
**Gepäcktransport**: nein

| Zimmer | Anzahl | ÜF p.Person |
|---|---|---|
| EZ Du/WC | 1 | € 35,- |
| DZ Du/WC | 1 | € 29,- |
| DZ mit Etagenbad | 2 | € 29,- |
| Lunchpaket | ja | € 5,- |

**Sonstiges**: Sauna, Solarium, Liegewiese, Sonnenterrasse, Hunde erlaubt.

## Wandern im Bernauer Hochtal im Biosphärengebiet Schwarzwald

Das 8 km lange, sonnige und weite Bernauer Hochtal liegt auf 900 bis 1.415 m, umgeben von Bergen, Wäldern, Wiesen und Weiden.
Wandern auf drei Höhenlagen: auf 900, 1.200 und über 1.400 Meter Höhe. Von Aussicht zu Aussicht wandern, Ruhe spüren, Weite erleben. Tief einatmen, würzige Höhenluft genießen und unsere Gipfel erklimmen: das 1.415 m hohe Herzogenhorn, das Spießhorn (1.349 m) und der Blößling (1.309 m). Breitgefächert ist das Angebot für Naturliebhaber, Wellnessfans und Feinschmecker. Inklusiv Gästekarte.

## Top Wander-Tipp

Auf dem Bernauer Hochtal Steig heißt es Natur genießen, Ruhe spüren, Weite erleben und von Aussicht zu Aussicht wandern. Der 15,6 km lange Premiumweg führt durch märchenhafte Wälder, über ausgedehnte Weidfelder und bietet wunderschöne Ausblicke auf die höchsten Schwarzwaldberge, die Alpen und das Bernauer Hochtal. Besonders genussvoll kann man diese von den Himmelsliegen aus erleben, die als Logenplätze inmitten der Natur zum Verweilen einladen. Zur Halbzeit gemütlich im Berggasthaus einkehren.

Bernau

**Tourist Information**
Innerlehen, Rathausstraße 18
79872 Bernau im Schwarzwald
Tel.: +49 (0)7675.160030
Fax: +49 (0)7675.160090
touristinfo@bernau-schwarzwald.de
www.bernau-schwarzwald.de

## Herzlich willkommen im Naturpark Südschwarzwald

Panoramareiche Berge, wilde Schluchten, urige Schwarzwaldhöfe, dichte Wälder, blühende Wiesen – der Südschwarzwald ist eine einzigartige Mischung aus Natur und Kultur, aus Tradition und Moderne.

Garant für den Schutz und die nachhaltige Entwicklung dieser besonderen Natur- und Kulturlandschaft ist der Naturpark Südschwarzwald.

Ob Wandern, Radfahren, Langlaufen, Schneeschuhwandern, Erlebnispfade erkunden, kulturelle Events erleben oder regionale Produkte genießen – fühlen Sie sich wohl im Naturpark Südschwarzwald!

Informationen unter
**www.naturpark-suedschwarzwald.de**

Naturpark Südschwarzwald

## Dachsberg – Ruhe, Natur und ländlicher Charme

Natur in Hülle und Fülle, Stille, die man hören kann, reine, würzige Luft. Dachsberg ist ein Geheimtipp für Genusswanderer. Ein weit verzweigtes Wanderwegenetz durch tiefe Wälder, über weite offene Hochebenen, mit lauschigen Pfaden und tollen Aussichtspunkten, vorbei an Mooren und durch einzigartige Naturschutzgebiete bietet Natur pur.

**Tourist-Information Dachsberg**
Rathausstraße 1 • 79875 Dachsberg
Tel. +49(0)7672.990511
Fax +49(0)7672.990533
tourist-info@dachsberg.de
www.ferien-suedschwarzwald.de/dachsberg

**Hotel Dachsberger Hof**
Kapellenstraße 12
79875 Dachsberg-Wittenschwand
Tel. +49(0)7672.2647
www.dachsberger-hof.de
Ruhetag: Donnerstag

34

Unser Küchenchef verwöhnt Sie gerne mit regionalen Gerichten und am Morgen erwartet Sie ein reichhaltiges Frühstücksbuffet für einen guten Start in den Tag.

**Entfernung zum Schluchtensteig:** 0,8 km
**Transfer Schluchtensteig:** ja, auf Anfrage
**Gepäcktransport:** ja, auf Anfrage

| Zimmer | Anzahl | ÜF p.Person |
|---|---|---|
| EZ Du/WC | 2 | € 44,- |
| DZ Du/WC | 10 | € 35,- |
| Mehrbettzimmer | 1 | € 35,- |
| Lunchpaket | ja | a. Anfrage |

**Sonstiges:** Zi. mit TV u. Balkon, Schwimmbad, Sauna (€ 12,-), Hunde (€ 5,- p.N. n. Absprache).

## Ibach – wo einst der Feldberggletscher sein Bett hatte

Die Kuppen- und Wannenlandschaft im Ibacher Hochtal ist in der jüngsten Eiszeit entstanden. Vom Ibacher Panoramaweg aus, dessen Verlauf auch der Schluchtensteig Schwarzwald ein gutes Stück folgt, genießt man wundervolle Rundum-Ausblicke über das idyllisch gelegene Dörfchen, zum Feldberg und bis hin ins Alpenvorland und zu den Schweizer Alpen.

**Bürgermeisteramt Ibach**
Hofrain 1 • 79837 Ibach
Tel. +49(0)7672.842
Fax +49(0)7672.2497
gemeinde@ibach-schwarzwald.de
www.ferien-suedschwarzwald.de/ibach

**Haus Dorfschmiede F/P★★★**
Schulbühl 8
79837 Ibach
Tel. +49(0)7672.485726
www.giessler-net.de
Ruhetag: Keine

35

Unser Haus befindet sich nur wenige Meter entfernt vom Schluchtensteig am Ortsrand von Oberibach, direkt unterhalb von Friedenskreuz / Wanderparkplatz Schormättle. Unsere Zimmer sind liebevoll und modern ausgestattet.

**Entfernung zum Schluchtensteig:** 0,3 km
**Transfer Schluchtensteig:** ja, kostenlos
**Gepäcktransport:** ja, auf Anfrage

| Zimmer | Anzahl | ÜF p.Person |
|---|---|---|
| DZ Du/WC/Bk. | 1 | ab € 28,- |
| DZ Du/WC | 1 | ab € 26,- |
| Ferienwohnung | 1 | € 35 ,- f. 2 P. |
| Lunchpaket | ja | auf Anfrage |

**Sonstiges:** Hunde erlaubt, Süd Bk. mit Fernblick

Unterkünfte Etappe 5

36

**Tannenhof** P✱✱ / F✱✱✱✱
Schwyz 14
79837 Ibach
Tel. +49(0)7672.481556
www.tannenhof-ibach.de
Ruhetag: Keine

Ruhe und Erholung in naturnaher Umgebung. Genießen Sie die schöne Aussicht auf das Ibacher-Hochtal und steigen Sie direkt vom Hof in das ausgedehnte Wandernetz ein. Gerne holen wir Sie am Weg ab oder bringen Sie hin.

**Entfernung zum Schluchtensteig:** 0,8 km
**Transfer Schluchtensteig:** ja, kostenlos
**Gepäcktransport:** nein

| Zimmer | Anzahl | ÜF p.Person |
|---|---|---|
| DZ Du/WC/Bk. | 2 | € 34,- |
| DZ als EZ Du/WC | 2 | € 44,- |
| Ferienwohnung | 1 | auf Anfrage |
| Lunchpaket | ja | € 4,- |

**Sonstiges:** Hunde erlaubt

## Wanderparadies Todtmoos

Naturbelassene Pfade mit herrlichen Aussichtspunkten, die gesunde Todtmooser Luft und eine leichte Brise, die sanft über die Hügel weht, garantieren Entspannung und Erholung.
Beliebte Wanderziele im heilklimatischen Kurort sind die idyllischen Wasserfälle oder der **Hochkopfturm auf 1263 m. Höhe.** Eine traditionsreiche Gastronomie und gemütliche Cafés im malerischen Ortskern verwöhnen den Gast mit kulinarischen Genüssen. Auch ein Besuch im Bergwerk „Hoffnungsstollen“ und im 250 Jahre alten „Heimethus“ ist ein Muss und neben vielen weiteren Freizeitangeboten mit der InklusivGästekarte sogar kostenlos.

## Wanderangebot/Tipp:

**Der Lebküchlerweg** – ein Schwarzwald-Genießerpfad/Premiumweg, der auf seinen 12 Kilometern die schönsten Pfade und Plätze Todtmoos' verbindet

**Der Turmsteig** – ein Schwarzwald-Genießerpfad/Premiumweg, vom Hasenhorn-Turm zum Hochkopfturm

**Der Spürnasenpfad**, 5 km langer Familien-Erlebniswanderweg

**Der Wehratal-Erlebnispfad** durch die wildromantische Wehraschlucht

wöchentlich geführte **Themenwanderungen**

**Tourist-Info Todtmoos**
Wehratalstr. 19
79682 Todtmoos
Tel: +49 (0)7674.90600
info@todtmoos.net
www.todtmoos.de

37

**Hotel Schwarzwaldgasthof Rössle GbR** ★★★★
Kapellenweg 2 • 79682 Todtmoos
Tel. +49(0)7674.90660
www.hotel-roessle.de
Ruhetage: Keine

Es erwartet Sie ein modernes Komforthotel mit dem Charme eines Schwarzwaldgasthofes. Entspannen Sie im Wellnessbereich und genießen Sie das Abendessen auf der Terrasse.

**Entfernung zum Schluchtensteig:** 2 km
**Transfer Schluchtensteig:** ja, kostenfrei
**Gepäcktransport:** ja, Kosten: € 22,- (bis 9 Pers.)

| Zimmer | Anzahl | ÜF p.Person |
|---|---|---|
| EZ Du/WC | 6 | € 72,- |
| DZ Du/WC | 14 | € 70,- |
| Superior | 6 | € 108,- |
| Appartement | 4 | € 90,- |
| Lunchpaket | ja | € 5,- |

**Sonst.:** badische Spezialitäten, Hunde (€ 10,- p.N.).

38

**Hotel am Kurpark** ★★★
Inhaber: Andreas Weiland
Salesiaweg 2 • 79682 Todtmoos
Tel. +49(0)7674.909180
www.hotel-am-kurpark.de
Ruhetage: Keine

Direkt am Schluchtensteig, absolut ruhig und ohne Durchgangsverkehr, Restaurant im Hotel, Wellnessmassagen, Lunchpaket und Gepäcktransport auf Wunsch. Hotelzimmer mit allem zeitgemäßen Komfort.

**Entfernung zum Schluchtensteig:** direkt a. Weg
**Transfer Schluchtensteig:** entfällt
**Gepäcktransport:** ja, Kosten: € 20,- je Zimmer

| Zimmer | Anzahl | ÜF p.Person |
|---|---|---|
| EZ Du/WC | 4 | ab € 59,- |
| DZ Du/WC | 21 | ab € 49,- |
| Lunchpaket | ja | ab € 7,- |

**Sonstiges:** Hunde nicht erlaubt

39

**Hotel Wehrahof**
Hohwehraweg 1
79682 Todtmoos
Tel. +49(0)7674.92960
www.hotel-wehrahof.de
Ruhetage: keine

Unser Haus liegt direkt am Schluchtensteig am Ortsrand von Todtmoos. Besuchen Sie unser kleines Familienhotel und entdecken Sie eine gelungene Mischung aus Tradition, Herzlichkeit und Gastfreundschaft!

**Entfernung zum Schluchtensteig:** direkt a. Weg
**Transfer Schluchtensteig:** nein
**Gepäcktransport:** ja, auf Anfrage

| Zimmer | Anzahl | ÜF p.Person |
|---|---|---|
| EZ Du/WC | - | - |
| DZ Du/WC | 10 | ab € 42,- |
| Mehrbettzimmer | 4 | ab € 34,- |
| Lunchpaket | ja | € 6,- |

**Sonstiges:** Hunde (€ 8,- p.N.).

40

**Hotel-Restaurant Löwen**
Hauptstraße 23
79682 Todtmoos
Tel. +49(0)7674.90550
www.hotel-loewen.de
Ruhetage: Keine

Erfahren Sie mehr über die einmalige Lage unseres Hauses eingebettet in den Naturpark Südlicher Schwarzwald sowie unsere komfortablen Zimmer, die Einrichtungen des Hauses sowie unser Restaurant mit Terrasse.

**Entfernung zum Schluchtensteig:** direkt a. Weg
**Transfer Schluchtensteig:** entfällt
**Gepäcktransport:** ja, Kosten: € 15,- / Fahrt

| Zimmer | Anzahl | ÜF p.Person |
|---|---|---|
| EZ Du/WC | 10 | € 46-53,- |
| DZ Du/WC | 34 | € 43-48,- |
| Mehrbettzimmer | 5 | ab € 110,- |
| Lunchpaket | ja | € 8,50,- |

**Sonstiges:** Hallenbad, Sauna, Internet





Das Wanderbuch
für den Schluchtensteig!

› Etappeninfos
› Höhenprofile
› Übernachtungstipps
› Städteinformationen
› Genießerpfade
› Klappkarte

€ 7,90

TS-Verlag & Werbung
Tel. 0 76 31 / 73 766
Mail: info@ts-verlag.de
Neuenburg am Rhein
Fax 0 76 31 / 73 619
Web: www.ts-verlag.de

**Tourist-Info Wehr**
Hauptstraße 14 • 79664 Wehr
Tel. +49(0)7762.808-601
tourist-info@wehr.de
www.wehr.de

## Wehr - Tor zum Naturpark

Eingebettet in die Landschaft des Wehratals liegt die Stadt Wehr. Zwischen Mischwäldern, Streuobstwiesen, Feldern und Auen erstreckt sie sich bis zum Rhein. Wehr bietet sich optimal als Ausgangspunkt für abwechslungsreiche Wanderungen an. Erkunden Sie die wild-romantische Wehraschlucht, die Burgruinen-Rundtour bietet Panoramaausblicke über das Schweizer Jura und der Dinkelberg zeigt Naturschätze wie Dolinen, Schluchlöcher und die Erdmannshöhle.

**Hotzenwald Tourist-Info Herrischried**
Hauptstr. 28 • 79737 Herrischried
Tel. +49(0)7764.9200 41
info@herrischried.de
www.herrischried.de
www.hotzenwald-schwarzwald.de

## Herrischried – Wandern mit Genuss

Der Luftkurort Herrischried liegt auf der Sonnenterrasse des Südschwarzwaldes in einer schönen Landschaft mit Wiesen, Mooren, Wäldern und Weiden. Die offene und unberührte Landschaft lädt in reizvoller Höhe von 850 – 1050 m zum abwechslungsreichen Wanderurlaub ein. Beliebte Wanderziele sind die Ödlandkapelle, das Hornbergbecken und der Aussichtsturm Gugelturm, wo man bei guter Sicht einen Ausblick bis zu den Schweizer Alpen genießen kann.

**41**

**Hotel Klosterhof GmbH**
Frankenmatt 8
79664 Wehr
Tel. +49(0)7762.52090
www.klosterhofwehr.de
Ruhetage: Keine

Wir haben schon ein Bier für Sie kalt gestellt!

**Entfernung zum Schluchtensteig**: direkt a. Weg
**Transfer Schluchtensteig**: entfällt
**Gepäcktransport**: nein

| Zimmer | Anzahl | ÜF p.Person |
|---|---|---|
| EZ Du/WC | 22 | € 62,- |
| DZ Du/WC | 14 | € 45,- |
| Mehrbettzimmer | 2 | € 40,- |
| Lunchpaket | ja | € 8,50 |

**Sonstiges**: Gegen Gebühr direkter Zugang zum städtischen Freibad. Hunde (€ 10,- p.N.).

**42**

**Landgasthof zur Sonne**
Inhaber: Wolfgang Genter
Enkendorfstraße 38 • 79664 Wehr
Tel. +49(0)7762.8484
www.hotel-sonne-wehr.de
Ruhetag: Montag

Das älteste Gasthaus von Wehr wird nicht nur wegen seiner Kulinarik geschätzt, sondern auch wegen seiner idyllischen Lage am Fuße des Südschwarzwaldes.

**Entfernung zum Schluchtensteig**: 0,7 km
**Transfer Schluchtensteig**: nein
**Gepäcktransport**: nein

| Zimmer | Anzahl | ÜF p.Person |
|---|---|---|
| EZ Du/WC | 8 | € 55,- |
| DZ Du/WC | 10 | € 42,50 |
| Lunchpaket | nein | |

**Sonstiges**: Preise inkl. Frühstück, Hunde (€ 5,- p.N.).

Schwarzwaldverein

# WER MACHT DENN SOWAS?

24.000 Kilometer einheitlich markierte Wanderwege im Schwarzwald und den angrenzenden Landschaften, 22 Fernwege, 15.000 Wegweiser, 250.000 Markierungszeichen, 30.000 ehrenamtliche Arbeitsstunden pro Jahr.

**SCHWARZWALDVEREIN.**
**WIR MACHEN DAS.**

**MITMACHEN & MITWANDERN**

Schwarzwaldverein e.V.
Schlossbergring 15 | 79098 Freiburg
Fon 0761 / 380 53-0 | Fax -20
info@schwarzwaldverein.de
**www.schwarzwaldverein.de**



# Der einfache Weg zum Glück

TOP TRAILS OF GERMANY
Deutschlands beste Wanderwege

**alle Infos:**
***www.toptrails.de***

- Westerwald-Steig
- Rheinsteig
- Harzer-Hexen-Stieg
- Goldsteig
- Hermannshöhen
- Rothaarsteig
- Saar-Hunsrück-Steig
- Eifelsteig
- Kammweg Erzgebirge-Vogtland
- Der Schluchtensteig Schwarzwald
- Altmühltal-Panoramaweg
- Albsteig
- Heidschnuckenweg
- Westweg-Schwarzwald
- Der Hochrhöner
- Weserberland-Weg

„Die Top Trails of Germany – das sind DIE SPITZENWANDERWEGE in Deutschland! Wer gerne wandert und unterwegs ist in der Natur, für den sind diese Wanderwege ein Muss. Denn alle haben sich eines auf die Fahne geschrieben: WANDERN MACHT GLÜCKLICH – jeden auf seine Weise. Und um dieses Glück zu finden und zu erleben, sind Dir die Top Trails gern behilflich. Tue etwas für Dich, sei aktiv und genieße!“



PROFI

EuroSCHIRM
EBERHARD GÖBEL

wing®
TREKKINGSCHIRM

„Der ständige Begleiter auf Ihren Touren“

- hohe Stabilität
- kein Schwitzen durch Wärmestau
- Kopf und Oberkörper bleiben frei
- robuste Schutzhülle
- extra leicht

**www.euroschirm.com**
Fon +49 (0)731-140130
EBERHARD GÖBEL GMBH+CO KG

SCHWARZWALD

herz.erfrischend.echt.

# Wandern ohne Gepäck auf dem Schluchtensteig

**Ein Wander-Erlebnis ganz besonderer Art!**

Damit Sie unbeschwert und entspannt das Abenteuer in der Natur und das Wandern auf dem Schluchtensteig erleben und genießen können, kümmern wir uns um alles. Wir buchen wanderfreundliche Hotels (überwiegend 3-Sterne-Kategorie).

Eingeschlossene Leistungen:
- Übernachtungen mit Frühstück (meist Buffet) in Zimmern mit Du/WC
- Gepäcktransport zwischen den Hotels
- Reiseführer mit detaillierter Wegbeschreibung und Karte
- KONUS Gästekarte (kostenlose Nutzung der öffentlichen Verkehrsmittel ab Blumberg)
- Kurtaxen
- Lunchpaket (gegen Aufpreis)

**Die klassische Reise (18 – 22 km/Tag)**
6 Wandertage / 7 Übernachtungen: ab € 505,-* pro Person im DZ

**Die sportliche Reise (20 – 26 km/Tag)**
5 Wandertage / 6 Übernachtungen: ab € 434,-* pro Person im DZ

**Weitere Information und Buchung:**
Original Schwarzwald – Reisen & Erlebnisse
Ihr Reisebüro für den Schwarzwald • Tel. +49 7634 5695626
info@original-schwarzwald.de • www.original-schwarzwald.de

*(Preise Stand 2017)

**www.schluchtensteig.de**

FERIENREGION

# WUTACH SCHLUCHT

Das Ferien- und Wanderparadies

www.wutachschlucht.de

## Schluchtenwandern – urig und wild

Sonnenterrassen brechen jäh in tiefe Schluchten ab, Wildwasser erkämpfen sich ihren Weg durch Urgestein, riesige Tannen klammern sich mit mächtigen Wurzeln an feuchte Felszacken. Dampfende Schluchtwälder – Trockenwiesen voller Frühlingsenzian und Küchenschellen. Orchideen neben Pflanzen aus dem Mittelmeerraum – Wasseramsel und Eisvogel brüten nebeneinander. Die Wutach ist der letzte ungezähmte Wildfluss der deutschen Mittelgebirge. Das Naturschutzgebiet umfasst neben der Wutachschlucht auch die Wutachflühen, Lotenbachklamm, Gauchach-, Haslach- und Rötenbachschlucht.

## Sehenswürdigkeiten in der Region

KONUS

**Blumberg:** historische Dampfzugfahrten mit der „Sauschwänzlebahn" und Eisenbahnmuseum, April – Oktober

**Bonndorf:** Schloss, Japanischer Garten, Lotenbachklamm

**Bräunlingen:** Gauchachschlucht, Kirnbergsee und historische Zähringerstadt

**Friedenweiler:** Kloster und Klostersee

**Hüfingen:** Altstadt, Römische Badruine, Schulmuseum und Familienfreizeitbad „aquari"

**Lenzkirch:** Hochschwarzwälder Hirtenpfad, Hochfirst mit Aussichtsturm, Haslachschlucht

**Löffingen:** Wallfahrtskirche, historischer Stadtkern und Schwarzwaldpark

**Wutach:** Imposante Flusslandschaft, FlowTrailWutach

**Stühlingen-Blumegg:** Altstadt, Museumsmühle Weiler in Blumegg

© Harald Becker

78176 **Blumberg** · Hauptstr. 52
Tel. +49 (0) 77 02 / 5 12 00
touristinfo@stadt-blumberg.de
www.stadt-blumberg.de

79848 **Bonndorf** · Martinstr. 5
Tel. +49 (0) 77 03 / 76 07
touristinfo@bonndorf.de
www.bonndorf.de

78199 **Bräunlingen** · Kirchstr. 3
Tel. +49 (0) 77 1 / 6 19 00
touristinfo@braeunlingen.de
www.braeunlingen.de

79877 **Friedenweiler**
Peter-Thumb-Str.16
Tel. +49 (0) 76 52 / 12 06-0
friedenweiler@hochschwarzwald.de
www.hochschwarzwald.de

78183 **Hüfingen** · Hauptstr. 16–18
Tel. +49 (0) 7 71 / 60 09-24
tourismus-kultur@huefingen.de
www.huefingen.de

79853 **Lenzkirch** · Am Kurpark 2
Tel. +49 (0) 76 52 / 12 06-0
info@hochschwarzwald.de
www.hochschwarzwald.de

79843 **Löffingen** · Rathausplatz 14
Tel. +49 (0) 76 52 / 12 06-0
info@hochschwarzwald.de
www.hochschwarzwald.de

79780 **Stühlingen** · Schloßstr. 9
Tel. +49 (0) 77 44 / 5 32 34
verkehrsamt@stuehlingen.de
www.stuehlingen.de

79879 **Wutach** · Amtshausstr. 2
Tel. +49 (0) 77 09 / 9 29 69 -0
rathaus@wutach.de · www.wutach.de

**Zentraler Prospektversand**
& Tourist Information
79848 Bonndorf · Martinstr. 5
Tel. +49 (0) 77 03 / 76 07
petra.kaiser@wutachschlucht.de
www.wutachschlucht.de